

कार्यालय नगर निगम जयपुर ग्रेटर

(पण्डित दीनदयाल उपाध्याय भवन, लालकोठी, टॉक रोड, जयपुर-302015, राजस्थान)

क्रमांक : एफ 4 () अति.आ./सा.प्र./ननिज/वार्ड पुर्न:गठन/2019/ 54

दिनांक: 8/12/19

वार्डों के पुर्नगठन हेतु आपत्ति आमंत्रण सूचना

राजस्थान नगर पालिका अधिनियम 2009 (2009 का अधिनियम सं. 18) की धारा 9 एवं धारा 10 सहपठित राजस्थान नगरपालिका निर्वाचन नियम, 1994 के नियम 3 के अन्तर्गत एवं राज्य सरकार की अधिसूचना क्रमांक प.ग) () गठन/श्रेणी/डीएलबी/19/10476 दिनांक 18.10.2019 द्वारा प्रत्यायोजित शक्तियों का प्रयोग करते हुये मैं, विजय पाल सिंह नगर निगम, जयपुर ग्रेटर के लिए प्राधिकृत अधिकारी (आयुक्त नगर निगम जयपुर ग्रेटर) एतद् द्वारा सर्वसाधारण को सूचित करता हूँ कि संलग्न प्रपत्र "क" के अनुसार नगर निगम जयपुर ग्रेटर के वार्डों का पुर्नगठन एवं पुनःसीमांकन प्रस्तावित किया गया है।

अतः मैं, विजय पाल सिंह आयुक्त नगर निगम, जयपुर ग्रेटर के लिए प्राधिकृत अधिकारी (आयुक्त नगर निगम जयपुर ग्रेटर) एतद् द्वारा जयपुर जिले के नगर निगम जयपुर ग्रेटर के प्रस्तावित 150 नवगठित वार्डों के उपरोक्त आदेश के प्रारूप का राजस्थान नगर पालिका अधिनियम 2009 की धारा 9 एवं सपठित धारा 10 (उपधारा 4) में प्रदत्त शक्तियों के अनुसार प्रकाशन करता हूँ जो नगर निगम जयपुर की अधिकारिक वेब साइट— www.jaipurmc.org ; स्वायत्त शासन विभाग, राज. सरकार की अधिकारिक वेब साइट— lsg.urban.rajasthan.gov.in एवं नगर निगम जयपुर ग्रेटर मुख्यालय व समस्त जोन कार्यालयों के नोटिस बोर्ड पर चस्पा है तथा अधिसूचित करता हूँ कि कोई भी व्यक्ति जारी अधिसूचना प्रारूप "क" का अवलोकन कर दिनांक 09.12.2019 से दिनांक 20.12.2019 तक कार्यालय समय समाप्ति तक प्रस्तावित वार्ड पुर्नगठन एवं पुनःसीमांकन प्रारूप (प्रपत्र "क") पर आपत्तियां प्राधिकृत अधिकारी (आयुक्त, नगर निगम जयपुर ग्रेटर) के कार्यालय में प्रस्तुत कर सकता है। आपत्तियों के परिक्षण एवं निस्तारण उपरान्त प्रस्ताव राज्य सरकार को प्रेषित किया जायेगा जिसका अन्तिम रूप से अनुमोदन राज्य सरकार द्वारा किया जायेगा।

संलग्न : प्रपत्र "क"

(विजय पाल सिंह)

प्राधिकृत अधिकारी एवं आयुक्त
नगर निगम जयपुर ग्रेटर

(विजय पाल सिंह)

आई.ए.एस.
आयुक्त एवं प्राधिकारी
नगर निगम, जयपुर
ग्रेटर एवं हैरिटेज

नगर निगम जयपुर ग्रेटर के पुनर्सिमांकित वार्डों का विवरण वर्ष-2019

क्र.सं.	विधानसभा क्षेत्र का नाम	नक्शे के आधार पर वार्डों का क्रमांक	नवगठित वार्डों का विवरण	नवगठित वार्ड की जनसंख्या
1	विद्याधर नगर	01	कांजी रेस्टोरेन्ट नींदड रोड से पश्चिम की तरफ चलते हुये दाहिनी तरफ का संपूर्ण क्षेत्र सम्मिलित करते हुये रामेश्वर महादेव मन्दिर तक। रामेश्वर महादेव से उत्तर पश्चिम दिशा की तरफ चलते हुये सती के टीबे को शामिल करते हुये शमशान तिराहे को शामिल करते हुए। विद्याधर नगर विधानसभा सीमा तक, विधानसभा सीमा के सहारे-सहारे चलते हुये दाहिनी तरफ के क्षेत्र को सम्मिलित करते हुये पूर्व की ओर चलते हुये मंशा माता मन्दिर तक। मंशा माता से दक्षिण पश्चिम की तरफ चलते हुये रूडला प्रापर्टी सीकर रोड तक। यहाँ से पश्चिम की तरफ चलते हुये विवेकानन्द स्कूल तक। विवेकानन्द स्कूल से दक्षिण पश्चिम दिशा की ओर प्लाट नं. 51-ए बाबुलाल कनवाडीया के मकान तक। यहाँ से पहाड़ी के उपर से दक्षिण दिशा मे काल्पनिक रेखा मानते हुये नीदड रोड कांजी रेस्टोरेन्ट तक का संपूर्ण दाहिना क्षेत्र ।	11930
2	विद्याधर नगर	02	जयरामपुरा रोड पर मातेश्वरी मिष्ठान भण्डार से पश्चिम की तरफ चलते हुये नींदड घाटी से उत्तर पश्चिम की तरफ शमशान तिराहे होते विद्याधर नगर विधानसभा सीमा तक का संपूर्ण क्षेत्र, यहाँ से सीकर रेलवे लाईन, धनबाग सीतावाडी फाटक तक का संपूर्ण बाया क्षेत्र सम्मिलित करते हुए बालाजी कॉलेज चौराहे तक। यहाँ से पूर्व की ओर चलते हुए प्रताप नगर बी विस्तार तिराहे तक। प्रताप नगर बी विस्तार तिराहे से उत्तर की तरफ चलते हुए लोहा मण्डी रोड गार्डन तक। लोहा मण्डी गार्डन से पूर्व की ओर चलते हुये आपणी दुकान किराना स्टोर तक। किराना स्टोर से उत्तर दिशा की ओर चलते हुए पवन परिधान व प्रशान्त रोड लाईन्स को सम्मिलित करते हुए पश्चिम का सम्पूर्ण क्षेत्र मातेश्वरी मिष्ठान तक ।	11096
3	विद्याधर नगर	03	नींदड रोड मातेश्वरी मिष्ठान भण्डार से दक्षिण दिशा की ओर चलते हुए पवन परिधान तक का बायी तरफ का संपूर्ण क्षेत्र सम्मिलित करते हुए लोहा मण्डी रोड आपणी दुकान किराना स्टोर तक। आपणी दुकान से पूर्व की ओर 200 फीट बाईपास तक। 200 फीट बाईपास से उत्तर पूर्व की तरफ चलते हुए 14 नम्बर पुलिया डेयरी नम्बर 8406 को सम्मिलित करते हुए उत्तर दिशा की ओर सीकर रोड पर टोडी मोड रूडला प्रोपर्टीज तक। यहाँ से बाई तरफ का संपूर्ण क्षेत्र। रूडला प्रोपर्टीज से पश्चिम की तरफ चलते हुए विवेकानन्द स्कूल तक। विवेकानन्द स्कूल से प्लाट नं. 51 ए बाबूलाल कनवाडीया के मकान तक। यहाँ से पहाड़ी के ऊपर से दक्षिण दिशा काल्पनिक रेखा मानते हुए नींदड रोड कांजी रेस्टोरेन्ट तक। यहाँ से पूर्व की ओर मातेश्वरी मिष्ठान भण्डार तक का संपूर्ण क्षेत्र।	12110
4	विद्याधर नगर	04	सीकर रोड टोडी मोड रूडला प्रोपर्टीज से दक्षिण की तरफ चलते हुए 14 नम्बर पुलिया तक। यहाँ से उत्तर पूर्व की ओर 200 फीट बाईपास के सहारे-सहारे चलते हुए मिलन सिनेमा तक। मिलन सिनेमा से उत्तर की ओर चलते हुए डोलफिन स्कूल राधा गोविन्द विहार तिराहे तक। यहाँ से उत्तर-पूर्व दिशा मे बढारना तिराहा तक। यहाँ से उत्तर की ओर चलते हुये मंशा माता मन्दिर तक। मंशामाता मन्दिर से दक्षिण पश्चिम की ओर चलते हुए सीकर रोड रूडला प्रोपर्टीज तक का संपूर्ण बाया क्षेत्र।	12097

उपस्थित नगर

सुभाष

सुभाष

DCVDR

न. ज. ज. ग्रेटर

(विजय पाल सिंह)
आई.ए.एस.

5	विद्याधर नगर	05	वी.के.आई रोड नम्बर 17 एस.बी.आई ए.टी.एम. से दक्षिण दिशा की तरफ चलते हुए अमानीशाह नाला होते हुये विद्याधर विधानसभा सीमा क्षेत्र तक। अमानीशाह नाले से पूर्व की तरफ चलते हुए विद्याधर नगर विधानसभा क्षेत्र को सम्मिलित करते हुए, 200 फीट बाईपास को क्रोस करते हुये मंशामाता मन्दिर तक। मंशामाता मन्दिर से दक्षिण की तरफ चलते हुए बदारणा रोड बदारणा तिराहे तक। यहाँ से पश्चिम की तरफ डोलफिन स्कूल राधा गोविन्द विहार तिराहे तक। यहाँ से दक्षिण पश्चिम दिशा की तरफ चलते हुए मिलन सिनेमा 200 फीट बाईपास तक। 200 फीट बाईपास से उत्तर-पूर्व की ओर चलते हुए बी.एस.एन. एल. चौराहे तक। बी.एस.एन.एल. चौराहे से दक्षिण पूर्वी दिशा की ओर चलते हुए वी.के.आई. रोड नं. 15 तक। वी.के.आई. रोड नं. 15 से पूर्व की ओर चलते हुए वी.के.आई. रोड नं. 17 एस.बी.आई. ए.टी.एम. तक का सम्पूर्ण बाया क्षेत्र।	12158
6	विद्याधर नगर	06	लोहा मण्डी रोड बागडा भवन के सामने 200 फीट बाईपास से पश्चिम दिशा की तरफ चलते हुए आपणी दुकान किराणा स्टोर होते हुए बाये तरफ का क्षेत्र सम्मिलित करते हुए लोहा मण्डी गार्डन तक। यहाँ से दक्षिण की ओर चलते हुए प्रताप नगर बी विस्तार तिराहा तक। यहाँ से दक्षिण दिशा में खेत तक। यहाँ से एच.टी. लाईन के नीचे-नीचे पूर्व दिशा की ओर चलते हुए 200 फीट बाईपास तक। वहाँ से उत्तर-पूर्व दिशा की तरफ चलते हुए संपूर्ण बायें क्षेत्र को सम्मिलित करते हुये बागडा भवन लोहा मण्डी रोड तक।	10482
7	विद्याधर नगर	07	सी.के.एस. हॉस्पिटल के सामने मैन सीकर रोड पर बिजली आवासीय कॉलोनी की बाउंड्री से उत्तर की ओर चलकर पश्चिमी हिस्से को शामिल कर रोड नं. 14 पलाई ओवर तक। वहा से दक्षिणी पश्चिम दिशा की ओर हिन्दुस्तान टायर्स को सम्मिलित कर अजमेर दिल्ली बाईपास के सर्विस लेन के सहारे सहारे चलकर पूर्वी हिस्से को शामिल कर रोड नं. 5 पुलिया तक। वहाँ से पूर्व दिशा की ओर चलकर सांवरिया स्वीट्स को सम्मिलित करते हुये व उत्तरी भाग को शामिल करते हुये वैद्यजी का चौराहे तक। वैद्यजी के चौराहें से दक्षिण पूर्वी दिशा की ओर चलकर प्लॉट नं. 101,16 को सम्मिलित करते हुए पूर्वी दिशा में चलते हुये उत्तरी भाग को सम्मिलित कर सी-39 ए दधीची नगर तक। यहाँ से पूर्व की ओर चलकर उत्तरी हिस्से को शामिल कर प्लॉट नं. बी-20 तक। यहाँ से दक्षिण की ओर चलकर पूर्वी हिस्से को शामिल कर शेखावत फ्लोर मिल तक। वहा से पूर्व की ओर चलकर उत्तरी हिस्से को शामिल कर स्वास्तिक टेलीकॉम तक। वहाँ से उत्तर की ओर चलकर पश्चिमी भाग को शामिल कर सम्मिलित करते हुये ओम मेडीकल एण्ड प्रोवीजनल स्टोर तक। वहाँ से पूर्व की ओर चलकर उत्तरी भाग को सम्मिलित करते हुये सी.के.एस हॉस्पिटल के सामने तक।	10226
8	विद्याधर नगर	08	अलका सिनेमा सीकर रोड से दक्षिण पूर्व की ओर चलते हुए परशुराम सर्किल होते हुए जयपुर डेयरी 2545 तक। यहाँ से उत्तर दिशा में चलते हुये जयपुर डेयरी 3245 तक। यहाँ से अस्थमा भवन के सामने से पूर्व की ओर चलते हुये सिनेस्टार सीनेमा को शामिल करते हुए बाई तरफ का सम्पूर्ण क्षेत्र, जी-42 विद्याधर एनक्लेव द्वितीय को शामिल करते हुए सेन्द्रल स्पाईन मार्ग पर उत्तर की ओर चलते हुए भैरू सिंह समाधि चौराहे तक। भैरू सिंह स्थल चौराहे से पूर्व की ओर चलते हुए पापड वाले हनुमान सर्किल से होते हुए पापड वाले हनुमान मन्दिर तक का बाई तरफ का क्षेत्र सम्मिलित करते हुए विद्याधर नगर विधानसभा क्षेत्र की सीमा तक, विद्याधर नगर विधानसभा क्षेत्र की सीमा के सहारे-सहारे चलते हुए अमानीशाह नाले से उत्तर पश्चिम की ओर वी.के.आई. रोड नं. 17 के एस.बी.आई. ए.टी.एम तक। ए.टी.एम से पश्चिम की तरफ वी.के.आई. रोड नम्बर 15 पर चलते हुए बी.एस.एन.एल. रोड तक। बी.एस.एन.एल. रोड से उत्तर पश्चिम की तरफ चलते हुए बी.एस.एन.एल. चौराहे से होते हुए 200 फीट बाईपास तक। 200 फीट बाईपास रोड से दक्षिण पश्चिम की तरफ चलते हुए 14 नम्बर पुलिया तक। 14 नम्बर पुलिया से दक्षिण दिशा की ओर सीकर रोड चलते हुये बायी	10646

277
पुनर्निर्माण

प्रभारी
करोटवाडा

क

5

(विजय पाल सिंह)

आई.ए.एस.

			ओर का सम्पूर्ण क्षेत्र सम्मिलित करते हुये अलका सिनेमा सीकर रोड़ तक।	
9	विद्याधर नगर	09	दादी का फाटक आरओबी उत्तर पूर्व में चलते हुए बाईपास के नीचे-नीचे दीप ज्योति प्रोपर्टी तक। यहाँ से पश्चिम दिशा में चलते हुए एच.टी. लाईन के नीचे-नीचे चलते हुए प्रताप नगर तिराहे तक। यहाँ से दक्षिण दिशा में चलते हुए सीतापुरी कॉलोनी तिराहे तक। यहाँ से पश्चिम दिशा में चलते हुए सीधा खेत तक। यहाँ से दायें मुड़कर प्रताप नगर-बी विस्तार तिराहे तक। यहाँ से पश्चिम दिशा में हाईटेंशन लाईन के नीचे नीचे चलकर बालाजी कॉलेज रोड तक यहाँ से बालाजी कॉलेज की दिवार के सहारे-सहारे धन बाग रिसोर्ट रेल्वे लाईन तक। यहाँ से बाये मुड़कर दक्षिण पूर्व दिशा में रेल्वे लाईन के सहारे-सहारे दादी का फाटक आरओबी तक का सम्पूर्ण बायां क्षेत्र।	12315
10	विद्याधर नगर	10	वी.के.आई. रोड नं. 5 धर्मकांटे से सीकर रोड पर उत्तर दिशा की ओर पश्चिमी भाग को शामिल कर सी.के.एस. होस्पिटल के सामने तक। वहां से पश्चिम की ओर चलते हुये दक्षिण भाग को सम्मिलित करते हुये ओम मेडीकल एण्ड प्रोविजनल स्टोर तिराहे तक। वहां से दक्षिण की तरफ चलकर पूर्वी हिस्से को सम्मिलित करते हुये स्वास्तिक टेलीकॉम तक। यहाँ से पश्चिम की ओर चलते हुये दक्षिणी भाग को सम्मिलित करते हुये शेखावत फ्लोर मिल तक। यहाँ से उत्तर की ओर चलते हुये पश्चिमी हिस्से को सम्मिलित करते हुये प्लाट नं. बी-20 तक। यहाँ से पश्चिम की ओर चलते हुये दक्षिणी भाग को सम्मिलित करते हुये प्लाट नं. सी-39 तक। यहाँ से उत्तर -पश्चिमी दिशा की ओर चलते हुये दक्षिण-पश्चिमी हिस्से को सम्मिलित करते हुये वैघ जी के चौराहे तक। यहाँ से पश्चिम दिशा की ओर चलते हुये दक्षिण-पश्चिमी हिस्से सम्मिलित करते हुये 5 नम्बर पुलिया तक। वहां से बाई ओर मुड़कर सीधा चलकर पूर्वी भाग को सम्मिलित कर कुमावत सप्लायर्स तक। वहा से आगे बाई तरफ अहिर मार्ग में मुड़कर सीधे आगे चलकर उत्तरी भाग को सम्मिलित कर प्लाट नं. 384 ए जमुनापुरी तक। यहाँ से दक्षिण दिशा में चलते हुए उत्तरी पूर्वी भाग को सम्मिलित करते हुये डेयरी नं. 1816 पूजा किराना स्टोर तक। वहा से बाई ओर मुड़कर आगे आकर चौराहे से प्लाट नं. 475-4सी जमुनापुरी तक। यहाँ से बाई ओर मुड़कर प्लाट नं. 121 तक। यहाँ से दाई ओर मुड़कर पूर्व दिशा की तरफ चलकर सूर्य नगर पार्क के पास से खाटू श्याम सर्किल से होकर श्री राम बर्तन भण्डार होते हुए उत्तरी भाग को सम्मिलित करते हुये वापस सीकर रोड वी.के. आई. रोड नं. 5 धर्मकांटे तक।	11318
11	विद्याधर नगर	11	जोधपुर स्वीट्स होम बुडानिया चौराहे से उत्तर दिशा की ओर चलकर पूर्वी भाग को सम्मिलित कर श्री राम जनरल स्टोर तक। वहा से आगे बाई ओर गली में मुड़कर देवधरा कॉलोनी में उत्तरी क्षेत्र को सम्मिलित करते हुये सीधे 200 फीट बाईपास तक। वहा से दायी ओर मुड़कर अग्रवाल स्टील, व अग्रवाल ग्लास एम्पोरियम से उत्तर-पूर्वी दिशा में चलकर पूर्वी भाग को सम्मिलित कर कुमावत सप्लायर्स तक। वहा से दाई ओर अहीर मार्ग में मुड़कर सीधे आगे चलकर दक्षिणी भाग को सम्मिलित करते हुये प्लाट नं. 384-ए जमुनापुरी तक। वहा से दाई ओर मुड़कर डेयरी नं. 1816 पूजा किराना स्टोर तक। वहां से बाई ओर मुड़कर आगे आकर चौराहे से प्लाट नं. 475 जमुनापुरी तक। वहा से उत्तरी पश्चिमी भाग को सम्मिलित कर बाई ओर मुड़कर प्लाट नं. 121 तक। वहा से दाई ओर मुड़कर पूर्व दिशा की तरफ सूर्य नगर पार्क को क्रॉस करते हुए खाटूश्याम सर्किल से पूर्व की ओर चलते हुये दक्षिणी भाग को सम्मिलित करते हुये श्रीराम बर्तन भण्डार तक। यहाँ से दक्षिण दिशा की ओर पश्चिमी भाग को सम्मिलित करते हुये अम्बेडकर पार्क वाली गली में प्लाट नं. 53 जयनगर तक। यहाँ से दाये मुड़कर पश्चिम दिशा में चलते हुये उत्तरी हिस्से को सम्मिलित कर रविन्दर किराणा स्टोर तक। रविन्दर किराणा स्टोर तिराहे से दक्षिण की ओर चलते हुये पश्चिमी क्षेत्र सम्मिलित करते हुये तिराहे तक। तिराहे से पश्चिम की तरफ उत्तरी क्षेत्र सम्मिलित करते हुये राहुल टेलर्स तक। यहाँ से दक्षिण दिशा	10540

जुगदी प्रालवदीप मार

पूजारी
सोटावाडा

पुन

(विजय पाल सिंह)
आई.ए.एस.

			में चलते हुए लाल डिब्बा चौराहे तक। यहाँ से दाईं ओर मुड़कर पश्चिम दिशा में जोधपुर स्वीट्स होम बुडानिया चौराहे तक।	
12	विद्याधर नगर	12	सीतावली फाटक से दक्षिण पूर्व की ओर रेल्वे लाईन के सहारे-सहारे चलते हुये नाडी का फाटक तक। यहाँ से दायें मुड़कर डेयरी नं. 6671 तक। यहाँ से दक्षिण दिशा में 43-ए, सूर्य को सम्मिलित करते हुये श्रीराम मन्दिर तक। यहाँ से बाये मुड़कर 141 निर्मल विहार तक। यहाँ से बाये मुड़कर तिवाडी डिपार्टमेन्ट स्टोर तक। यहाँ से दायें मुड़कर दक्षिण दिशा में कृष्णा डिजीटल स्टूडियो तक। यहाँ से दायें मुड़कर पश्चिम दिशा में श्री श्याम किराणा स्टोर तक। यहाँ से दायें मुड़कर उत्तर दिशा में शमशान घाट तक। यहाँ से पश्चिम दिशा में विद्याधर नगर विधान सभा क्षेत्र की सीमा तक। यहाँ से उत्तरी दिशा में चलते हुए विद्याधर नगर विधानसभा की सीमा के सहारे-सहारे मालियों की ढाणी इत्यादि को सम्मिलित करते हुए रेल्वे लाईन तक, यहाँ से दक्षिण-पूर्व चलते हुए सीतावली फाटक तक।	12240
13	विद्याधर नगर	13	राजेन्द्र सैनेट्री बाईपास रोड से पश्चिम दिशा में चलते हुए कौशिक स्कूल होते हुए कृष्णा डिजीटल स्टूडियो होते हुए श्याम डिपार्टमेन्टल स्टोर तक। यहाँ से दायें मुड़कर उत्तर दिशा में शमशान घाट तक। यहाँ से पश्चिम दिशा में विद्याधर नगर विधान सभा क्षेत्र की सीमा तक पश्चिम में विद्याधर विधानसभा क्षेत्र की सीमा के सहारे-सहारे चलते हुए रा.उ.मा.वि. नांगल जैसा बोहश तक। यहाँ से पूर्व में नांगल गांव में डेयरी नं. 3413 तक। यहाँ से दायें मुड़कर नांगल पुलिया तक। यहाँ से बाये मुड़कर बाईपास के नीचे-नीचे राजेन्द्र सैनेट्री तक।	11530
14	विद्याधर नगर	14	दादी का फाटक रेल्वे ब्रिज से प्रारम्भ होकर पश्चिम दिशा में कमानी फैंक्ट्री की दीवार के सहारे-सहारे इण्डस्ट्रियल एरिया को छोड़ते हुए दाल मिल तक। यहाँ से पश्चिम में नांगल पुलिया तक। यहाँ से उत्तरी पूर्वी दिशा में राजेन्द्र सैनेट्री तक। राजेन्द्र सैनेट्री से पश्चिम दिशा में कृष्णा डिजीटल स्टूडियो तक। यहाँ से दायें मुड़कर उत्तरी दिशा में तिवाडी डिपार्टमेन्टल स्टोर तक। यहाँ से बाये मुड़कर पश्चिम दिशा में प्लाट नं. 141 निर्मल बिहार तक। यहाँ से दायें मुड़कर उत्तरी दिशा में श्रीराम मन्दिर तक। यहाँ से पूर्व में 43-ए, सूर्य नगर तक। यहाँ से बाये मुड़कर डेयरी नं. 6671 तक। यहाँ से नाडी का फाटक तक। यहाँ से दायें मुड़कर रेल्वे लाईन के सहारे-सहारे दादी का फाटक रेल्वे ब्रिज तक।	12210
15	विद्याधर नगर	15	केडिया पैलेस चौराहे से दक्षिण की तरफ श्याम वाटिका मैरिज गार्डन तक। यहाँ से पूर्व में ई-32, विजय नगर से होते हुए सीधे भवानी निकेतन की सीमा तक। यहाँ से दायें मुड़कर दादी का फाटक ओवर ब्रिज तक। यहाँ से उत्तर-पश्चिम-दिशा में रेल्वे लाईन के पास-पास चलते हुए दिल्ली अजमेर ओवर ब्रिज तक। यहाँ से उत्तरी पूर्वी दिशा में केडिया हाउस अण्डर पास तक। यहाँ से दायें मुड़कर पूर्व दिशा में श्रीराम जनरल स्टोर मैन रोड तक। यहाँ से दायें मुड़कर दक्षिण दिशा में केडिया पैलेस चौराहे तक का सम्पूर्ण दाया क्षेत्र।	11323
16	विद्याधर नगर	16	केडीया पैलेस रोड पर शेखावटी आई.वी.एफ. सेन्टर से सटती हुई रोड उत्तर दिशा की ओर चलते हुये पश्चिमी भाग को सम्मिलित कर लाल डिब्बा चौराहे तक। यहाँ से बाईं ओर मुड़कर स्वास्तिक मेडिकल स्टोर वाली गली में सीधे चलकर दक्षिणी भाग को सम्मिलित कर जोधपुर स्वीट्स होम वाले चौराहे तक। यहाँ से बाईं ओर मुड़कर पूर्वी भाग को सम्मिलित कर केडिया पैलेस चौराहे तक। वहा से चौराहे से बाईं ओर चलकर उत्तरी भाग को सम्मिलित कर आई.वी. एफ. सेन्टर तक।	10285
17	विद्याधर नगर	17	ओम मैरिज गार्डन मैन सीकर रोड से चालू होकर उत्तर की ओर चलते हुए पश्चिम हिस्से को सम्मिलित कर वी.के.आई. रोड नं. 5, पुलिस थाने के सामने तक। वहा से धर्मकांटे के पास वाली रोड पर चलते हुए दक्षिणी भाग सम्मिलित करते हुये अम्बेडकर पार्क चौराहे तक। यहाँ से दक्षिण की ओर चलते हुये पूर्वी हिस्से को सम्मिलित करते हुये एन.एस. बी. स्कूल के आगे प्लाट नं. 53 जयनगर तक। यहाँ से दाये मुड़कर पश्चिमी दिशा में चलते हुये दक्षिणी हिस्से को सम्मिलित करते हुये रविन्द्र किराणा स्टोर तक। रविन्द्र किराणा स्टोर तिराहे से दक्षिण की ओर चलते हुये पूर्वी क्षेत्र सम्मिलित करते हुये तिराहे तक। तिराहे से पश्चिम की ओर चलते हुये दक्षिणी भाग को सम्मिलित करते हुये राहुल टेलर्स	11198

पुनर्वीक्षण की प्रार्थना

५/५

प्रभारी
जायका

(विजय पाल सिंह)

आई.ए.एस.

आयुक्त एवं प्राधिकारी

			तक। यहाँ से दक्षिण की ओर लाल डिब्बा चौराहे से होकर पूर्वी हिस्से को सम्मिलित कर बेनीवाल डिजिटल हब तक। यहाँ से बाईं ओर मुड़कर पूर्व साईड देखते हुए उत्तरी भाग को सम्मिलित करते हुये गोरस भण्डार वाले चौराहे तक। यहाँ से दाईं ओर मुड़कर गोरस भण्डार से सटती हुई गली में दक्षिण साईड खेडा महापुरा मन्दिर तक। मन्दिर से तिराहे तक पूर्वी हिस्से को सम्मिलित करते हुये तिराहे से पूर्व की ओर चलते उत्तरी भाग को सम्मिलित करते हुये सीकर रोड ओम मैरिज गार्डन तक।	
18	विद्याधर नगर	18	अलका सिनेमा से सीकर रोड पर उत्तर दिशा में चलते हुए पश्चिमी भाग को सम्मिलित कर ओम मैरिज गार्डन तक। ओम मैरिज गार्डन से पश्चिम की ओर चलते हुये दक्षिणी हिस्से को सम्मिलित करते हुये तिराहे तक। वहा से उत्तर की ओर चलकर पश्चिमी भाग को सम्मिलित करते हुये गोरस भण्डार तक। वहा से पश्चिम दिशा में सीधे कैडिया पैलेस मार्ग होते हुये दक्षिणी हिस्से को सम्मिलित कर कैडिया चौराहे तक। कैडिया चौराहे से दक्षिण दिशा में चलकर पूर्वी भाग को सम्मिलित करते हुये श्यामवाटिका मैरिज गार्डन तक। वहा से शक्ति मोटर्स के पास वाली गली में घुसकर पूर्व की तरफ चलते हुए प्लाट नं. ई-32 विजय नगर के सामने वाली रोड पर चलकर 34 ए विजय नगर तक। वहा से आगे से गली में मुड़कर ई-22 रामस्वरूप सैनी के मकान तक। यहाँ से दक्षिण तरफ गली में मुड़कर जानकी निवास प्लाट नं. 4 के पास वाली गली में मुड़कर दक्षिण पश्चिम की तरफ पूर्वी हिस्से को सम्मिलित कर प्लाट नं. 88 देव नगर मुरलीपुरा मकान की गली भवानी निकेतन की बाउंड्री वाल खत्म होने तक। यहाँ से भवानी निकेतन की बाउंड्री वाल के साथ चलते हुये पूर्व की ओर उत्तरी हिस्से को सम्मिलित कर पथ नं. 7 नगर निगम वार्ड कार्यालय तक। नगर निगम वार्ड कार्यालय से उत्तरी दिशा में चलते हुये पश्चिमी भाग सम्मिलित करते हुये प्रताप नगर चौराहे तक। प्रताप नगर चौराहे से पूर्व दिशा में चलते हुये श्याम इलेक्ट्रिकलस तक। यहाँ से बायें मुड़कर प्लाट नं. 53 बन्धु नगर तक। यहाँ से दाईं मुड़कर पूर्व दिशा में एकता डिपार्टमेन्टल स्टोर तक। यहाँ से बायें मुड़कर उत्तरी दिशा में सरस डेयरी बुथ नं. 6136 तक। यहाँ से दाये मुड़कर पूर्व दिशा में होटल अरोमा इन सीकर रोड तक। यहाँ से उत्तर दिशा की ओर चलकर अलका सिनेमा तक।	10472
19	विद्याधर नगर	19	निवारु रोड पर निवारु पुलिया से दक्षिण पूर्व की ओर चलते हुए उत्तरी हिस्से को शामिल करते हुए शालीमार चौराहा होते हुए झोटवाडा पुलिस थाना चौराहा तक। वहां से उत्तर पश्चिम की ओर चलते हुए पश्चिमी हिस्से को शामिल करते हुए कमानी फैंक्ट्री तिराहा तक। वहां से उत्तरी पश्चिम दिशा की ओर चलते हुए पश्चिमी हिस्से को शामिल कर दादी का फाटक रेल्वे ब्रिज तक। वहां से पश्चिम की ओर चलते हुए दक्षिणी हिस्से को शामिल करते हुए कमानी फैंक्ट्री की दीवार के सहारे Industrial Area को जोड़ते हुये दाल मील तक। वहा से उत्तर पश्चिम की ओर चलते हुये दक्षिणी हिस्से को शामिल करते हुये नांगल जैसा बोहरा पुलिया तक। वंहा से पश्चिम दिशा में चलते हुये नांगल गांव को शामिल करते हुये डेयरी नं. 3413 तक। वहां से बाये मुड़कर पश्चिम दिशा में चलते हुए रा.उ. प्रा.वि. नांगल जैसा बोहरा स्कूल से होते हुए विद्याधर नगर विधानसभा क्षेत्र तक। वहां से दक्षिण में विद्याधर नगर विधानसभा की सीमा के सहारे चलते हुए पूर्वी हिस्से को शामिल कर निवारु पुलिया तक।	12267
20	विद्याधर नगर	20	सीकर रोड पर होटल अरोमा इन से प्रारम्भ होकर पश्चिमी दिशा में डेयरी नं. 6136 तक। यहाँ से बाये मुड़कर दक्षिण दिशा में एकता डिपार्टमेन्टल स्टोर तक। यहाँ से पश्चिम में प्लाट नं. 53, बंधु नगर तक। यहाँ से बाये मुड़कर दक्षिण दिशा में श्याम इलेक्ट्रीक तक। यहाँ से पश्चिम दिशा में चलते हुए प्रताप नगर चौराहे तक। यहाँ से बाये मुड़कर दक्षिण दिशा में मैक्सवेल पथलेब तक। यहाँ से बाये मुड़कर 73-74, साकेत कॉलोनी तक। यहाँ से दायें मुड़कर दक्षिण दिशा में करणी आभूषण भण्डार तक। यहाँ से पूर्व दिशा में गोयल मेडिकल सेन्टर तक। यहाँ से दक्षिण दिशा में प्लाट नं. 47 पथ नं. 6 तक। यहाँ से चिरंजीव अपार्टमेन्ट के सहारे से दक्षिण दिशा में प्लाट नं. 176 पथ नं. 2 तक। यहाँ से बाये मुड़कर	10642

जय श्री गणेशाय नमः

कम

382
पुश्पारी
झोटवाडा

19

(विजय पाल सिंह)

आई.ए.एस.

आयुक्त एवं प्राधिकारी

			पूर्व दिशा में स्वास्तिक मेडिकल सीकर रोड तक। यहाँ से उत्तर दिशा में बाये मुड़कर सीकर रोड होटल अरोमा इन तक का सम्पूर्ण क्षेत्र।	
21	विद्याधर नगर	21	मंदिर मोड सर्किल से प्रारम्भ होकर उत्तर-पश्चिम की ओर चलते हुए सम्पूर्ण बाया भाग को सम्मिलित करते हुए सीकर रोड अलका सिनेमा तक। यहाँ से दक्षिण की ओर चलते हुए बाये भाग को सम्मिलित करते हुये शुभम मोटर्स तक। यहाँ से पूर्व दिशा में चलते हुए बाये भाग को सम्मिलित करते हुये कोर्पोरेशन बैंक तक। यहाँ से उत्तर दिशा की ओर चलते हुए बाये भाग को सम्मिलित करते हुये मंदिर मोड सर्किल तक।	12200
22	विद्याधर नगर	22	मंदिर मोड सर्किल से उत्तर पश्चिम संपूर्ण दायें भाग को सम्मिलित करते हुये जयपुर डेयरी 2545 तक। जयपुर डेयरी 2545 से प्रारम्भ होकर उत्तर में चलते हुये दायें भाग को शामिल करते हुए जयपुर डेयरी 3242 तक। यहाँ से दायीं तरफ मुड़कर पूर्व दिशा में एस.बी.आई. बैंक तक। यहाँ से सम्पूर्ण दाये भाग को सम्मिलित करते हुये भैरोसिंह समाधी चौराहे तक। यहाँ से पूर्व की ओर चलते हुये पापड वाले हनुमानजी सर्किल तक। सर्किल से दक्षिण दिशा में चलते हुए हिन्दुस्तान सेनेट्री स्टोर तक। यहाँ से दक्षिण पूर्व की ओर चलते हुये दशहरा पार्क तक। यहाँ से सामुदायिक भवन को शामिल करते हुये दशहरा पार्क के कार्नर से पश्चिम की ओर चलते हुये मंदिर मोड सर्किल तक का दायें भाग का सम्पूर्ण क्षेत्र।	10510
23	विद्याधर नगर	23	मन्दिर मोड अमानीशाह नाले से प्रारम्भ होकर पश्चिम दिशा मे चलते हुये मंदिर मोड सर्किल तक। यहाँ से उत्तर पूर्व की तरफ चलते हुये दायें भाग को सम्मिलित करते हुये दशहरा पार्क तक। यहाँ से उत्तर की तरफ चलते हुये सम्पूर्ण दायें भाग को सम्मिलित करते हुए ज्ञान ज्योति सीनियर सैकण्डरी स्कूल तक। ज्ञान सीनियर सैकण्डरी स्कूल से उत्तर पूर्व की ओर चलते हुये पापड के हनुमान सर्किल तक। यहाँ से उत्तर पूर्व की ओर पापड के हनुमान मन्दिर तक। यहाँ से दक्षिण दिशा मे अमानीशाह नाले की तरफ नगर निगम सीमा विद्याधर नगर विधान सभा क्षेत्र के सहारे-सहारे चलते हुए स्वर्ण जयन्ती पार्क को सम्मिलित करते हुये मन्दिर मोड अमानीशाह नाले तक।	11054
24	विद्याधर नगर	24	मंदिर मोड सर्किल से दक्षिण की ओर चलते हुए सम्पूर्ण बाया भाग को शामिल करते हुये नया खेडा तिराहे तक। यहाँ से अमानीशाह नाला विधानसभा सीमा तक। यहाँ से उत्तर की ओर विद्याधर विधानसभा सीमा व अमानीशाह नाले के सहारे सहारे चलते हुये बायां भाग को सम्मिलित करते हुए मंदिर मोड तिराहा अमानीशाह नाला तक।	10665
25	विद्याधर नगर	25	स्वास्तिक मेडिकल सीकर रोड से दक्षिण दिशा मे सीधे चलते हुए चौमू पुलिया तक। यहाँ से पश्चिम में झोटवाडा पुलिया ढेहर का बालाजी रेल्वे स्टेशन तक। यहाँ से उत्तर पश्चिम दिशा में रेल्वे लाईन के सहारे-2 दादी का फाटक रेल्वे ओवर ब्रिज तक। यहाँ से पूर्व में भवानी निकेतन की सीमा के सहारे-सहारे भवानी निकेतन विवाह स्थल तक। यहाँ से बाये मुड़कर उत्तरी दिशा मे मैक्सवेल पैथलेब तक। यहाँ से दायें मुड़कर पूर्व दिशा मे 73-74, साकेत कॉलोनी तक। यहाँ से दायें मुड़कर दक्षिण दिशा में करणी आभूषण भण्डार तक। यहाँ से पूर्व दिशा में गोयल मेडिकल सेन्टर तक। यहाँ से दक्षिण दिशा में प्लाट नं. 47 पथ नं. 6 तक। यहाँ से चिरंजीव अपार्टमेन्ट के सहारे से दक्षिण दिशा में प्लाट नं. 176 पथ नं. 2 तक। यहाँ से बाये मुड़कर स्वास्तिक मेडिकल सीकर रोड तक।	11661
26	विद्याधर नगर	26	सीकर रोड खेतान होस्पिटल चौराहे से दक्षिण की ओर चलते हुए सम्पूर्ण बाया भाग सम्मिलित करते हुये शंकर ढाबा तक। शंकर ढाबा से पूर्व की ओर चलते हुए बायां भाग को शामिल करते हुए जयपुर डेयरी 1486 तक। यहाँ से उत्तर की तरफ चलते हुए जगदम्बा रेस्टोरन्ट तक। जगदम्बा रेस्टोरन्ट से उत्तर पूर्व की ओर चलते हुए बाया भाग को शामिल करते हुए मकान नं. 46 नया खेडा शामिल करते हुए पूर्व की ओर चलते हुये 16 नं. बस स्टेन्ड तक। यहाँ से उत्तर की ओर चलते हुए कोर्पोरेशन बैंक तक। यहाँ से कोर्पोरेशन बैंक को छोड़ते हुये पश्चिम की ओर चलते हुए सम्पूर्ण बायां क्षेत्र सम्मिलित करते हुये बिहानी कॉलेज तक। वहा से पश्चिम दिशा मे चलकर सीकर रोड खेतान हास्पिटल तक।	12080

17/2
उपस्थित

17/2

17/2
प्रभारी
सुनारवाडा

(विजय पाल सिंह)
आई.ए.एस.
आयुक्त एवं प्राधिकारी

27	विद्याधर नगर	27	प्लाट नं. एस/15 त्रिकुट भवन अमानीशाह नाला से पश्चिम की ओर चलते हुए दाया भाग को शामिल करते हुए सीकर रोड तक। सीकर रोड पर उत्तर की ओर चलते हुए दाया भाग शामिल करते हुए शंकर ढाबा तक। शंकर ढाबा से पूर्व की ओर चलते हुए सम्पूर्ण दायें भाग को शामिल करते हुए बंसल फर्निचर को सम्मिलित करते हुए जगदम्बा रेस्टोरेंट तक। यहाँ से पूर्व की ओर चलते हुये सम्पूर्ण दायें भाग को शामिल करते हुए मकान 46 के सामने नया खेडा तिराहे तक। यहाँ से विद्याधर नगर विधानसभा सीमा तक। यहाँ से दक्षिण पश्चिम दिशा मे विद्याधर नगर विधानसभा सीमा के सहारे चलते हुए प्लाट नं. एस/15 त्रिकुट भवन अमानीशाह नाले तक।	11412
28	विद्याधर नगर	28	निवारू रोड पर स्थित निवारू पुलिया से दक्षिण की ओर चलते हुए पूर्वी हिस्से को शामिल कर रोयल ग्लास एल्युमिनियम तक। वहां से पूर्व की ओर चलते हुए उत्तरी हिस्से को शामिल कर शीफा हेल्थ क्लीनिक तक। वहां से उत्तर की ओर चलकर पश्चिमी हिस्से को शामिल कर प्लाट नं. 105, शांति नगर तक। वहां से पूर्व की ओर चलते हुए उत्तरी हिस्से को शामिल कर प्लाट नं. 110 तक। वहां से दक्षिण की ओर चलते हुए दक्षिण पूर्वी हिस्से को शामिल कर प्लाट नं. 164-ए के तिराहा तक। वहां से पूर्व की ओर चलते हुए उत्तरी हिस्से को शामिल कर प्लाट नं. 176 तक। वहां से उत्तर की ओर चलते प्लाट नं. 35-ए तक। वहा से पूर्व की ओर चलते हुए उत्तरी हिस्से को शामिल कर उत्तर की ओर मुड़ते हुए प्लाट नं. 28-ए तक पश्चिमी हिस्से को शामिल करते हुए। वहां से उत्तर की ओर चलते हुए दरबार स्कूल से पूर्व की ओर चलते हुये उत्तरी हिस्से को शामिल करते हुए जी.के.डी. इण्डस्ट्रीज तक। वहां से उत्तर की ओर चलते हुए पश्चिमी हिस्से को शामिल कर निवारू रोड पर स्थित शालीमार चौराहे तक। वहां से उत्तर पश्चिमी की ओर चलते हुए दक्षिणी हिस्से को शामिल कर निवारू पुलिया तक।	10798
29	विद्याधर नगर	29	अजमेर दिल्ली बाईपास की सर्विस लेन पर स्थित रोयल ग्लास एण्ड एल्युमिनियम से दक्षिण की ओर चलते हुए पूर्वी हिस्से को शामिल करते हुए 31 नं. बस स्टैण्ड तक। वहां से पूर्व की ओर चलते हुए उत्तरी हिस्से को शामिल करते हुए संजय नगर तिराहा स्थित रऊफ मीट मरचेंट तक। वहां से दक्षिण की ओर चलते हुए पूर्व हिस्से को शामिल कर सैनिक ट्रेडिंग कम्पनी तक। वहां से पूर्व की ओर चलकर उत्तरी हिस्से को शामिल कर प्लाट नं. 355 जगन्नाथपुरी तक। वहां से उत्तर दिशा की ओर चलते हुए पश्चिमी हिस्से को शामिल करते हुए गोल्डन ब्रेकरी के तिराहा तक। वहां से उत्तर-पूर्व की ओर चलते हुए उत्तरी पश्चिमी हिस्से को शामिल करते हुए जी.के.डी. इण्डस्ट्रीज के चौराहा तक। वहां से पश्चिम की ओर चलते हुए दक्षिण हिस्से को शामिल करते हुए दरबार स्कूल तक। वहां से दक्षिण की तरफ चलते हुये पूर्वी हिस्से को शामिल कर प्लाट नं. 28-ए नारायणपुरी तक। वहां से पश्चिम की ओर चलते हुए दक्षिणी हिस्से को शामिल करते हुए प्लाट नं. 35-ए तक। वहां से दक्षिण की ओर चलते हुए प्लाट नं. 176 तक। वहां से पश्चिम की ओर चलते हुए दक्षिणी हिस्से को शामिल करते हुए प्लाट नं. 164-ए के तिराहा तक। वहां से उत्तर की ओर चलते हुए पश्चिमी हिस्से को शामिल करते हुए 110 शांति नगर तक। वहां से पश्चिम की ओर चलते हुए दक्षिणी पूर्वी हिस्से को शामिल करते हुए प्लाट नं. 105 शांति नगर तक। वहां से दक्षिण की ओर चलते हुए पूर्वी हिस्से को शामिल कर शीफा हेल्थ क्लीनिक तक। वहां से पश्चिम की ओर चलते हुए दक्षिणी हिस्से को शामिल कर अजमेर दिल्ली बाईपास की सर्विस लेन पर स्थित रोयल ग्लास एल्युमिनियम की दुकान तक।	10420
30	विद्याधर नगर	30	निवारू रोड पर स्थित शालीमार चौराहा से दक्षिण की ओर चलते हुए पूर्वी हिस्से को शामिल कर जी.के.डी. इण्डस्ट्रीज तक। वहां से दक्षिणी पश्चिमी दिशा की ओर चलते हुए पूर्वी हिस्से को शामिल कर गोल्डन ब्रेकरी तक। वहां से दक्षिण की ओर चलते हुए पूर्वी हिस्से को शामिल करते हुए ए.आर.डी. बैट्री सेन्टर तक। वहां से पूर्व की ओर चलते हुए उत्तरी हिस्से को शामिल कर माता के मन्दिर तिराहा तक। वहां से उत्तर की ओर चलते हुए पश्चिमी हिस्से को शामिल कर	10411

नर
पुत्री मालवीय-म

ए

अर
पुत्री
सोराहा

प

(विजय पाल सिंह)

आई.ए.एस.

आयुक्त एवं प्राधिकारी

			निवारू रोड पर स्थित शारदा फ़ैक्ट्री तक। वहां से उत्तर पश्चिम की ओर चलते हुए दक्षिण हिस्से को शामिल कर शालीमार चौराहा तक।	
31	विद्याधर नगर	31	निवारू रोड पर स्थित शारदा फ़ैक्ट्री से दक्षिण की ओर चलकर पूर्वी हिस्से को शामिल करते हुए माता का मन्दिर तक। वहां से पूर्व की ओर चलकर उत्तरी हिस्से को शामिल कर आर्यन कम्प्यूटर्स तक। वहां से दक्षिण की ओर चलकर पूर्वी हिस्से को शामिल करते हुए रजत टैक्सटाईल्स तक। वहां से पूर्व की ओर चलकर लता सर्किल होते हुए झोटवाडा रेल्वे कॉसिंग तक उत्तरी हिस्से को शामिल करते हुए। वहां से उत्तर की ओर चलकर डेहर के बालाजी रेल्वे स्टेशन व पश्चिम हिस्से को शामिल करते हुए कमानी फ़ैक्ट्री तिराहे तक। यहाँ से दक्षिण पूर्व दिशा में चलते हुये झोटवाडा पुलिस थाना तिराहे तक। यहाँ से निवारू रोड पर उत्तर पश्चिम की ओर चलते हुये दक्षिण भाग को सम्मिलित करते हुये शारदा फ़ैक्ट्री तक।	11944
32	विद्याधर नगर	32	अजमेर दिल्ली बाईपास के पास सर्विस लेन पर स्थित 31 नं. बस स्टैण्ड से दक्षिण की ओर चलते हुए पूर्वी हिस्से को शामिल करते हुए कालवाड रोड पर स्थित कालवाड पुलिया तक। वहां से पूर्व की ओर चलते हुए उत्तरी हिस्से को शामिल करते हुए कालवाड रोड पर बोरिंग चौराहा तक। वहां से उत्तर की ओर चलते हुए पश्चिमी हिस्से को शामिल करते हुए 355, जगन्नाथपुरी प्लोट तक। वहां से पश्चिम की ओर चलते हुए दक्षिणी हिस्से को शामिल करते हुए सैनिक ट्रेडिंग कम्पनी तक। वहां से उत्तर की ओर चलते हुए पश्चिमी हिस्से को शामिल करते हुए संजय नगर तिराहा स्थित रऊफ मीट मरचेंट तक। वहां से पश्चिम की ओर चलते हुए दक्षिणी हिस्से को शामिल करते हुए अजमेर दिल्ली बाईपास के पास सर्विस लेन पर स्थित 31 नं. बस स्टैण्ड तक।	10594
33	विद्याधर नगर	33	बोरिंग रोड पर स्थित एआरडी बैट्री सेन्टर से दक्षिण की ओर चलते हुए पूर्वी हिस्से को शामिल करते हुये कालवाड रोड पर बोरिंग चौराहा तक। वहां से पूर्व की ओर चलते हुए उत्तरी हिस्सा शामिल कर पंचायत समिति के सामने तिराहे तक। वहां से उत्तर की ओर चलकर पश्चिम हिस्से को शामिल कर माता मन्दिर तिराहे तक। वहां से पश्चिम की ओर चलते हुए दक्षिण हिस्से को शामिल कर बोरिंग रोड पर स्थित एआरडी बैट्री सेन्टर तक।	10285
34	विद्याधर नगर	34	कालवाड रोड पर स्थित मेडिकल सेन्टर तिराहे से दक्षिण की ओर चलते हुए पूर्व हिस्से को शामिल करके वैष्णो देवी पार्क तक। वहां से पूर्व की ओर चलते हुए प्लाट नं. 11 वैष्णो देवी नगर उत्तरी हिस्से को शामिल करते हुए। वहां से दक्षिण की ओर चलते हुए पूर्वी हिस्से को शामिल करके राधा गोविन्द तक। वहां से उत्तरी हिस्से को शामिल करते हुए प्लाट नं. जे-2सी-192, शिल्प कॉलोनी तक। वहां से दक्षिण की ओर चलते हुए पूर्वी हिस्से को शामिल करते हुए प्लाट नं. 75-बी सहकार नगर तक। वहां से पश्चिम की ओर चलते हुए दक्षिण हिस्से को शामिल करते हुए प्लाट नं. 6 परमहंस कॉलोनी तक। वहां से दक्षिण की ओर चलते हुए पूर्वी हिस्से को शामिल करके श्याम ब्यूटी सेलून तक। यहाँ से पूर्व की ओर चलते हुए उत्तरी हिस्से को शामिल करते हुए दीप हॉस्पिटल तक। वहां से खातीपुरा रोड पर उत्तर पूर्व की ओर चलते हुए पश्चिम हिस्से को शामिल करते हुये झोटवाडा पुलिया तक। यहाँ से उत्तर पश्चिम की ओर चलकर जगदीश पान भण्डार तक। यहाँ से पश्चिम की ओर चलते हुए दक्षिण हिस्से को शामिल करते हुए रजत टैक्सटाईल्स तक। वहां से उत्तर की ओर चलते हुए आर्यन कम्प्यूटर्स के तिराहे तक। यहाँ से पश्चिम की ओर चलकर दक्षिण हिस्से को शामिल कर पानी की टंकी से होते हुए माता के मन्दिर तक। वहां से दक्षिण की ओर चलते हुए पूर्वी हिस्से को सम्मिलित करते हुये पंचायत समिति के सामने स्थित तिराहे तक। वहां से पश्चिम की ओर चलते हुए दक्षिण हिस्से को शामिल करके मेडिकल सेन्टर तिराहे तक।	10632
35	विद्याधर नगर	35	प्लाट नं. एस/15 त्रिकुट भवन अमानीशाह नाला से प्रारम्भ होकर अम्बावाडी सर्किल से होते हुए शेखावत मार्ग पश्चिम की ओर चलते हुये बाये भाग को सम्मिलित करते हुये सीकर रोड तक। सीकर रोड पर दक्षिण की तरफ चलते हुए बायां भाग सम्मिलित करते हुए चौमू पुलिया तक। चौमू पुलिया से पश्चिम	11275

मज
जगदीश पान भण्डार

ए.म.

35
सुभारी
झोटवाडा

मज

(विजय पाल सिड)
आई.ए.एस.

			की ओर चलते हुए बायां भाग को शामिल करते हुये खातीपुरा रोड पर सिंघल ज्वेलर्स तक। यहाँ से दक्षिण की ओर चलते हुये बायें भाग को सम्मिलित करते हुये एस.एस. ज्वेलर्स तक। यहाँ से पूर्व की तरफ चलते हुए के. वी.-2 क्रॉस करके सीकर रेलवे लाईन तक। यहाँ से रेलवे लाईन के सहारे-सहारे दक्षिण पूर्व की ओर चलते हुये विद्याधर विधानसभा सीमा तक। यहाँ से दक्षिण पूर्व दिशा में चलते हुये जयपुर जंक्शन रेलवे स्टेशन को शामिल करते हुए डी.आर.एम. ऑफिस को छोड़ते हुए चिंकारा केन्टीन को सम्मिलित करते हुये पानीपेच तिराहे तक। यहाँ से होते हुए विद्याधर नगर विधानसभा की सीमा के सहारे सहारे चलते हुए सम्पूर्ण पश्चिमी क्षेत्र को सम्मिलित करते हुये प्लाट नं. एस/15 त्रिकुट भवन तक।	
36	विद्याधर नगर	36	अजमेर दिल्ली बाईपास सर्विस लेन पर स्थित कालवाड पुलिया से दक्षिण की ओर चलते हुए पूर्वी हिस्से को शामिल करते हुए दिव्यानी पैराडाईज तक। वहां से पूर्व की ओर चलते हुए उत्तरी हिस्से को शामिल करते हुए जोधपुर स्वीट्स होम तक। वहां से दक्षिण की ओर चलते हुए पूर्वी हिस्से को शामिल कर विनायक स्टोर तक। वहां से पूर्व की ओर चलते हुए दक्षिण की ओर मुड़ते हुए फिर पूर्व की ओर चलते हुए उत्तरी हिस्से को शामिल करते हुए कैलाश ज्वैल्स तक। वहां से उत्तर की ओर चलते हुए पश्चिम हिस्से को शामिल करते हुए कांटा चौराहे तक। वहां से पश्चिम की ओर चलते हुए दक्षिण हिस्से को शामिल करते हुए अजमेर-दिल्ली बाईपास पर स्थित कालवाड पुलिया तक।	12350
37	विद्याधर नगर	37	कालवाड रोड पर कांटा चौराहा से दक्षिण की ओर चलते हुए महाराणा प्रताप स्कूल तक पूर्वी हिस्से को शामिल करते हुए। महाराणा प्रताप स्कूल से पूर्व की ओर चलते हुए श्रीराम मेमोरियल हॉस्पिटल उत्तरी हिस्से को शामिल करते हुए। वहां से दक्षिण पूर्व की ओर चलते हुए पूर्वी हिस्से को शामिल करते हुए प्लाट नं. 10 शिवपुरी तक। वहां से पूर्व की ओर चलते हुए उत्तरी हिस्से को शामिल करते हुए श्याम ब्यूटी सेलून तक। वहां से उत्तर की ओर चलते हुए पश्चिम हिस्से को शामिल करते हुए प्लाट नं. 6 परमहंस कॉलोनी तक। वहां से पूर्व की ओर चलते हुए उत्तरी हिस्से को शामिल करते हुए प्लाट नं. बी-75, सहकार नगर तक। वहां से उत्तर की ओर चलते हुए पश्चिम हिस्से को शामिल करते हुये प्लाट नं. जे-2सी-192 शिल्प कॉलोनी के सामने तक। वहां से दक्षिण हिस्से को शामिल करते हुए राधा गोविन्द ज्वेलर्स तक। वहां से उत्तर की ओर चलते हुए पश्चिम हिस्से को शामिल करके प्लाट नं. 11 वैष्णो देवी नगर तक। वहां से पश्चिम की ओर चलते हुए दक्षिण हिस्से को शामिल करके वैष्णो देवी पार्क तक। वहां से उत्तर की ओर चलते हुए कालवाड रोड पर स्थित मेडिकल सेन्टर के तिराहे तक पश्चिम हिस्से को शामिल करते हुए। मेडिकल सेन्टर से पश्चिम की ओर चलते हुए दक्षिण हिस्से को शामिल करते हुए कांटे चौराहे तक।	10631
38	विद्याधर नगर	38	खातीपुरा रोड पर श्री राम गजक एण्ड नमकीन शॉप से आगे दाई ओर गली से दक्षिण में प्रेम नगर की तरफ प्लाट नं. बी-8/2ए प्रेम नगर से होते हुए पश्चिमी भाग को सम्मिलित करते हुये बाई ओर गली में प्लाट नं. ई-2 प्रेम नगर तक। यहाँ से पूर्व दिशा की ओर चलते हुये दक्षिणी क्षेत्र को सम्मिलित करते हुये प्लाट नं. डी-25 से होते हुये सीधे के.वी.-2 को क्रॉस करते हुए सीकर रेलवे लाईन तक। यहाँ से दक्षिण दिशा की ओर सीकर रेलवे लाईन के सहारे-सहारे पश्चिमी भाग को सम्मिलित करते हुये आर्मी ऐरीया में फुलेरा अजमेर रेलवे लाईन क्रॉसिंग तक। यहाँ से पश्चिम दिशा की ओर अजमेर-फुलेरा रेलवे लाईन के सहारे-सहारे चलते हुये उत्तरी भाग को सम्मिलित कर खातीपुरा फलाई ओवर तक। यहाँ से उत्तर पूर्व की ओर चलते हुये खातीपुरा रोड पर चलकर श्रीराम गजक व नमकीन शॉप तक।	11607
39	विद्याधर नगर	39	अजमेर-दिल्ली बाईपास के सर्विस लेन पर स्थित दिव्यानी पैराडाईज से दक्षिण की ओर चलते हुए पूर्वी हिस्से को शामिल करते हुए रेलवे लाईन क्रॉस करके युवराज मार्केटिंग तक। वहां से पूर्वी दिशा की ओर चलते हुए उत्तरी हिस्से को शामिल करते हुए प्लाट नं. 378 तक। प्लाट नं. 378 से दक्षिण की ओर चलते हुए सरस्वती मार्ग के कोने तक पूर्वी हिस्से को शामिल करते हुए। सरस्वती मार्ग	12154

पुनरी प्रालोकन

पुनरी

पुनरी
साखा

(विजय पाल सिंह)
आई.ए.एस.
असिस्टेंट एवं प्राधिकारी

			के कोने से पूर्वी दिशा की ओर चलते हुए उत्तरी हिस्से को शामिल करते हुए प्लाट नं. 621 (चारण भवन) तक। प्लाट नं. 621 से उत्तर की ओर चलते हुए बालाजी दूध भण्डार के कोने तक पश्चिमी हिस्से को शामिल करते हुए। बालाजी दूध भण्डार से दशरथ मार्ग पर पूर्वी दिशा में चलते हुए उत्तरी हिस्से को शामिल करते हुए वन्दना क्रियेशन तक। वहां से उत्तर की ओर चलते हुए पश्चिमी हिस्से को शामिल करते हुए श्री भवानी जोधपुर मिष्ठान भण्डार तक। वहां से पूर्व की ओर चलते हुए उत्तरी हिस्से को शामिल करते हुए रिद्धी सिद्धी साडी शोरूम तक। वहां से उत्तर की ओर चलते हुए प्लाट नं. 272-273 पश्चिम हिस्से को शामिल करते हुए कैलाश ज्वैलर्स तक। वहां से पश्चिम की ओर चलते हुए दक्षिण हिस्से को शामिल करते हुए प्लाट नं. 91-ए तक। वहां से उत्तर की ओर चलते हुए पश्चिम की ओर मुड़ते हुए दक्षिण पश्चिम हिस्से को शामिल करते हुए विनायक स्टोर तक। वहां से उत्तर की ओर चलते हुए पश्चिम हिस्से को शामिल करते हुए जोधपुर स्वीट्स होम तक। वहां से पश्चिम की ओर चलते हुए दक्षिण हिस्से को शामिल करते हुए दिव्यानी पैराडाईज अजमेर दिल्ली बाईपास की सर्विस लाईन तक।	
40	विद्याधर नगर	40	खिरणी फाटक रोड पर महाराणा प्रताप स्कूल से दक्षिण की ओर चलते हुए पूर्वी हिस्से को शामिल करते हुए रिद्धी सिद्धी साडी शोरूम तक। वहां से पूर्व की ओर चलते हुए रेलवे लाईन के सहारे-सहारे खातीपुरा पुलिया के नीचे वार्ड कार्यालय तक। वहां से उत्तर पूर्व की ओर चलते हुए पश्चिम हिस्से को शामिल करते हुए दीप हॉस्पिटल तक। वहां से पश्चिम की ओर चलते हुए दक्षिण हिस्से को शामिल करते हुए प्लाट नं. 10 शिवपुरी कॉलोनी तक। वहां से उत्तर की ओर चलते हुए पश्चिम हिस्से को शामिल करते हुए श्रीराम निवास मेमोरियल हॉस्पिटल तक। वहां से पश्चिम की ओर चलते हुए दक्षिण हिस्से को शामिल करते हुए महाराणा प्रताप स्कूल तक।	11353
41	विद्याधर नगर	41	खातीपुरा पुलिया के नीचे स्थित वार्ड कार्यालय से पश्चिम की ओर रेलवे लाईन के सहारे-सहारे चलते हुए श्री जोधपुर मिष्ठान भण्डार तक दक्षिणी हिस्से को शामिल करते हुए। वहां से दक्षिण की ओर चलते हुए प्लाट नं. 57 हनुमान नगर विस्तार तक पूर्वी हिस्से को शामिल करते हुए। प्लाट नं. 57 से पूर्व की ओर चलते हुए उत्तरी हिस्से को शामिल करते हुए प्लाट नं. 39 तक। वहां से दक्षिण की ओर चलते हुए निधी ब्यूटी सेलून तक पूर्व हिस्से को शामिल करते हुए। निधी ब्यूटी सेलून के सामने से पूर्व दिशा की ओर चलते हुए उत्तरी हिस्से को शामिल करते हुए आपूर्ति भण्डार तक। वहां से दक्षिण की ओर चलते हुए उत्तरी पूर्वी हिस्से को शामिल करते हुए 309 प्लाट नं. एके गोपालन नगर तक। यहाँ से दक्षिण पूर्व की ओर खातीपुरा रोड पर नीलम परिधान तक। यहाँ से उत्तर पूर्व की ओर चलते हुए पश्चिमी हिस्से को शामिल करते हुए खातीपुरा पुलिया के नीचे वार्ड कार्यालय तक।	11771
42	विद्याधर नगर	42	खातीपुरा रोड स्थित नीलम परिधान के उत्तर पश्चिम की ओर मरुधर हॉस्पिटल वाली गली से चलते हुए प्लाट नं. 309 एके गोपालन नगर तक दक्षिणी हिस्से को शामिल करते हुए। 309 एके गोपालन नगर से उत्तर की ओर चलते हुए आपूर्ति भण्डार तक व आपूर्ति भण्डार से जसवन्त नगर वाली रोड पर पश्चिम की ओर चलते हुए दक्षिणी हिस्से को शामिल करते हुए निधी ब्यूटी सेलून तक। निधी ब्यूटी सेलून से उत्तर की ओर चलते हुए पश्चिम हिस्से को शामिल करते हुए प्लाट नं. 39, हनुमान नगर विस्तार तक व प्लाट नं. 39 से पश्चिम की ओर चलते हुए जनक मार्ग मैन रोड प्लाट नं. 57 तक। जनक मार्ग पर उत्तर की ओर चलते हुए दशरथ मार्ग तक। यहाँ से पश्चिम की ओर चलते हुए विश्वामित्र मार्ग तक। वहां से दक्षिण की तरफ चलते हुए पूर्वी हिस्से को शामिल करते हुए प्लाट नं. 621(चारण भवन) तक। यहाँ से पश्चिम की ओर चलते हुये अन्जनी मार्ग सरस्वती मार्ग तक। यहाँ से उत्तर की ओर चलकर प्लाट नं. 378 तक। वहां से पश्चिमी दिशा की ओर चलते हुए 200 फीट अजमेर दिल्ली बाईपास सर्विस रोड युवराज मार्केटिंग तक। वहां से सर्विस लेन के सहारे-सहारे दक्षिण की ओर पूर्वी हिस्से को शामिल करते हुए सिरसी बाईपास तक। सिरसी बाईपास से पूर्व की	10902

पुनः प्रो. वि. 711.

पुनः
इलाका

(विजय पाल सिंह)
आई.ए.एस.

अभ्यास एवं प्राधिकारी

			ओर चलते हुए उत्तरी हिस्से को शामिल करते हुए खातीपुरा तिराहे तक। खातीपुरा तिराहा से उत्तर पूर्व की ओर चलते हुए पश्चिमी हिस्से को शामिल करते हुए नीलम परिधान तक।	
43	झोटवाडा	43	कालवाड रोड, रावण गेट तिराहे से उत्तर की ओर चलते हुए निवारु रोड पर कृष्णा मिष्ठान भण्डार तक का पूर्वी भाग, निवारु रोड कृष्णा मिष्ठान भण्डार से पश्चिम की ओर चलते हुए नगर निगम सीमा तका का उत्तरी भाग निवारु रोड स्थित नगर निगम सीमा उत्तर-पूर्व की ओर हरनाथपुरा की सीमा को लेते हुए (निवारु राजस्व गांव की सीमा को छोड़ते हुए) खिलाणियों की ढाणी तक का दक्षिणी भाग खिलाणियों की ढाणी झोटवाडा विधानसभा की सीमा पर 200 फीट दिल्ली बाईपास पर निवारु अण्डरपास को पार कर कालवाड रोड अण्डरपास 200 फीट दिल्ली बाईपास तक का पश्चिमी भाग, दिल्ली बाईपास कालवाड रोड अण्डरपास से पश्चिम की ओर चलते हुए कालवाड रोड पर रावण गेट तक का उत्तरी भाग।	12206
44	झोटवाडा	44	कालवाड रोड रावण गेट से उत्तर की ओर चलते हुए कृष्णा मिष्ठान भण्डार निवारु रोड तक के कोने तक का पश्चिमी भाग, निवारु रोड कृष्णा मिष्ठान भण्डार से पश्चिम की ओर चलते हुए नगर निगम सीमा तक का दक्षिणी भाग निवारु रोड नगर निगम सीमा के साथ-साथ दक्षिण -पश्चिम की ओर चलते हुए हाथोज ग्राम की सीमा तक छोड़ते हुए कालवाड रोड पर सालासर मिष्ठान भण्डार तक का पूर्वी भाग, कालवाड रोड सालासर मिष्ठान भण्डार से कालवाड रोड पर पूर्व की ओर चलते हुए कालवाड रोड रावण गेट तक का उत्तरी भाग।	12035
45	झोटवाडा	45	सिरसी रोड पर स्थित रा.उ.मा.विद्यालय मीनावाला के दक्षिण-पश्चिम कोने से पश्चिम दिशा में चलते हुए नगर निगम सीमा तक का उत्तरी भाग लेते हुए, नगर निगम सीमा से उत्तरी-पूर्वी दिशा में नगर निगम सीमा के सहारे-सहारे चलते हुए ग्राम सिवार विजपुरा किशोरपुरा की नगर निगम सीमा को सम्मिलित करते हुए (हाथोज ग्राम की राजस्व सीमा छोड़ते हुए) हाथोज सिरसी तिराहे तक, हाथोज सिरसी तिराहे से दक्षिण दिशा में चलते हुए जयपुर अजमेर रेलवे लाईन पर हाथोज फाटक तक का पश्चिमी भाग लेते हुए जयपुर-अजमेर लाईन पर स्थित हाथोज फाटक से रेलवे लाईन के सहारे-सहारे पूर्व दिशा में चलते हुए मूर्ति नगर सम्मिलित करते हुए मूर्ति नगर मोड तक का दक्षिणी भाग, मूर्ति नगर रोड पर दक्षिण दिशा में चलते हुए सिरसी रोड पर स्थित रा.उ.मा.विद्यालय मीनावाला के दक्षिण-पश्चिम कोने तक का पश्चिमी भाग लेते हुए।	12491
46	झोटवाडा	46	कनकपुरा रेलवे फाटक से उत्तर की ओर चलते हुए मार्बल मण्डी चौराहा तक का पश्चिमी भाग लेते हुए मार्बल मण्डी चौराहे से पश्चिम दिशा में चलते हुए राज तिलक मैरिज गार्डन तक का दक्षिणी भाग लेते हुए, राज तिलक मैरिज गार्डन से उत्तर की ओर चलते हुए कालवाड रोड पर स्थित सालासर मिष्ठान भण्डार तक का पश्चिमी भाग लेते हुए, कालवाड रोड सालासर मिष्ठान भण्डार से पश्चिम दिशा में चलते हुए नगर निगम सीमा तक एवं हाथोज ग्राम की राजस्व सीमा को छोड़ते हुए नगर निगम सीमा के सहारे-सहारे ग्राम जयपुरिया का बाड राजस्व को लेते हुए हाथोज सिरसी रोड तिराहे तक का दक्षिणी भाग, हाथोज सिरसी रोड तिराहे से दक्षिण दिशा में चलते हुए हाथोज से सिरसी रोड पर हाथोज फाटक तक का पूर्वी भाग, हाथोज फाटक से पूर्व की ओर चलते हुए रेलवे लाईन पर कनकपुरा फाटक तक का उत्तरी भाग।	10042
47	झोटवाडा	47	200 फीट दिल्ली बाईपास पर स्थित खिरणी फाटक अण्डर पास से उत्तर दिशा में चलते हुए 200 फीट दिल्ली बाईपास के कालवाड अण्डरपास तक का पश्चिमी भाग 200 फीट दिल्ली बाईपास के कालवाड अण्डरपास से पश्चिम दिशा में चलते हुए कालवाड रोड पर स्थित सालासर मिष्ठान भण्डार तक का दक्षिण भाग सालासर मिष्ठान भण्डार कालवाड रोड से दक्षिण दिशा में चलते हुए राजतिलक मैरिज गार्डन यादव प्रताप रोड तक का पूर्वी भाग राजतिलक मैरिज	9997

म
प्रमुखी प्रमुखी नगर

Clay

382
प्रमुखी
प्रमुखी

Pr

(विजय पाल सिंड)
आई.ए.एस.
भारत एवं प्राधिकारी

			गार्डन यादव प्रताप रोड से पूर्वी दिशा में चलते हुए मार्बल मण्डी चौराहे तक का उत्तरी भाग मार्बल मण्डी चौराहे से दक्षिण दिशा में चलते हुए अजमेर-जयपुर रेलवे लाईन के कनकपुरा फाटक तक का पूर्वी भाग अजमेर-जयपुर रेलवे लाईन फाटक के कनकपुरा फाटक से पूर्व दिशा में रेलवे लाईन पर चलते हुए 200 फीट दिल्ली बाईपास के खिरणी फाटक अण्डरपास तक का उत्तरी भाग।	
48	झोटवाडा	48	200 फीट दिल्ली बाईपास पर स्थित सिरसी अण्डरपास से पश्चिम दिशा में चलते हुए सिरसी रोड पर स्थित रा.उ.मा. विद्यालय मीनावाला के दक्षिणी-पश्चिमी कोने तक का उत्तरी भाग सिरसी रोड पर स्थित रा.उ.मा. विद्यालय मीनावाला के दक्षिण-पश्चिम कोने से उत्तर दिशा में चलते हुए मूर्ति नगर छोड़ते हुए जयपुर अजमेर रेलवे लाईन तक का पूर्वी भाग रेलवे लाईन पर पूर्व की ओर रेलवे लाईन के सहारे-सहारे 200 फीट दिल्ली बाईपास के खिरणी फाटक अण्डरपास तक का दक्षिणी भाग, 200 फीट दिल्ली बाईपास के खिरणी फाटक अण्डरपास से दक्षिण दिशा में चलते हुए 200 फीट दिल्ली बाईपास के सिरसी अण्डरपास तक का पश्चिमी भाग लेते हुए।	10011
49	झोटवाडा	49	अजमेर रोड सुराणा फार्म से उत्तर की ओर चलते हुए श्रीरामपुरा ग्राम की राजस्व सीमा को सम्मिलित करते हुए, नाड्या गांधी बस्ती व सिरसी ग्राम राजस्व को सम्मिलित करते हुए सिरसी रोड पर ढाका नगर पेट्रोल पम्प तक पश्चिमी भाग सिरसी रोड, सिरसी रोड ढाका नगर पेट्रोल पम्प से पश्चिम की ओर चलते हुए नगर सीमा तक का दक्षिणी भाग, नगर निगम सीमा से दक्षिण की ओर चलते हुए ग्राम राजस्व बिन्दायका, महाराजपुरा व मुकुन्दपुरा राजस्व को सम्मिलित करते हुए पूर्वी-उत्तरी भाग को लेते हुए अजमेर रोड सुराणा फार्म हाउस के मोड़ तक।	12773
50	झोटवाडा	50	सिरसी रोड पर कालीमाता मंदिर मोड़ से दक्षिण दिशा में चलते हुए बजरी मण्डी तिराहे तक पश्चिमी भाग लेते हुए, बजरी मण्डी तिराहे से दक्षिण में आडागेला पर चलते हुए रंगोली गार्डन के दक्षिणी पूर्वी कोने तक का पश्चिमी भाग लेते हुए, रंगोली गार्डन के दक्षिणी पूर्वी कोने से रंगोली गार्डन को सम्मिलित करते हुए महाराणा प्रताप मार्ग तक, महाराणा प्रताप मार्ग पर पश्चिम दिशा चलते हुए कनकपुरा ग्राम की राजस्व सीमा के दक्षिणी-पश्चिमी कोने पर चौटाला फार्म हाउस, चौटाला फार्म हाउस से उत्तर की ओर चलते हुए सिरसी रोड पर ढाका नगर पेट्रोल पम्प तक का पूर्वी भाग सिरसी रोड ढाका नगर पेट्रोल पम्प से पूर्व दिशा में चलते हुए सिरसी रोड पर कालीमाता मंदिर मोड़ तक का दक्षिणी भाग लेते हुए।	11844
51	झोटवाडा	51	दिल्ली बाईपास सिरसी अण्डरपास से पश्चिम की ओर चलते हुए सिरसी रोड पर कालीमाता मंदिर मोड़ तक का दक्षिणी भाग सिरसी रोड पर कालीमाता मंदिर मोड़ से दक्षिण की ओर बजरी मण्डी तिराहे तक का पूर्वी भाग, बजरी मण्डी तिराहे से पूर्व की ओर चलते हुए दिल्ली बाईपास बजरी मण्डी अण्डरपास तक का उत्तरी भाग, दिल्ली बाईपास बजरी मण्डी अण्डरपास से उत्तर की ओर चलते हुए सिरसी अण्डरपास दिल्ली बाईपास तक का पश्चिमी भाग।	11618
52	झोटवाडा	52	200 फीट दिल्ली बाईपास सिरसी अण्डरपास से पूर्व की ओर चलते दक्षिणी हिस्से को शामिल करते हुए खातीपुरा तिराहे को पारकर खातीपुरा रोड पर द्रव्यवती नदी की पुलिया तक खातीपुरा राड पर द्रव्यवती नदी की पुलिया से दक्षिण की ओर द्रव्यवती नदी के सहारे-सहारे चलते हुए पश्चिमी भाग को लेते हुए सैनिक क्षेत्र की दीवार तक, द्रव्यवती नदी सैनिक क्षेत्र की दीवार के मोड़ से उत्तर-पश्चिम की ओर चलते हुए प्रेमपुरा व झारखण्ड महादेव को छोड़ते हुए क्वींस रोड पर नेमी सागर तिराहे से आगे पश्चिमी की ओर चलते हुए वैशाली सर्किल को पारकर बजरी मण्डी अण्डरपास 200 फीट दिल्ली बाईपास तक का उत्तरी भाग, 200 फीट दिल्ली बाईपास बजरी मण्डी अण्डरपास से दिल्ली	11225

प्रभात मोखिया नाथ

पुष्प

प्रभात
झोटवाडा

(विजय पाल सिंघ)

आई.ए.एस.

अधिकांश एवं प्राधिकारी

			बाईपास पर सिरसी अण्डरपास तक का पूर्वी भाग।	
53	झोटवाडा	53	दिल्ली बाईपास बजरी मण्डी अण्डरपास से पश्चिम दिशा में बजरी मण्डी रोडपर आडा गेला की ढाणी रोड के तिराहे तक का दक्षिणी भाग, बजरी मण्डी आडा गेला की रोड तिराहे से दक्षिण की ओर चलते हुए बाबा श्याम पेरेडाईज को सम्मलित करते हुए रंगोली गार्डन के दक्षिणी-पूर्वी कोने तक का पूर्वी भाग, रंगोली गार्डन पूर्वी-दक्षिणी कोने से रंगोली गार्डन को छोड़ते हुए पश्चिम की तरफ चलते हुए कनकपुरा की पश्चिमी दक्षिणी सीमा तक का दक्षिणी भाग। कनकपुरा का दक्षिणी-पश्चिमी सीमा से दक्षिण की ओर चलते हुए गांधीपथ पर आम्रपाली सर्किल तक का पूर्वी भाग गांधीपथ पर चलते हुए दिल्ली बाईपास पर गांधीपथ अण्डरपास का उत्तरी भाग दिल्ली बाईपास गांधीपथ अण्डरपास से उत्तर की ओर चलते हुए दिल्ली बाईपास पर बजरी मण्डी अण्डरपास तक का पश्चिमी भाग।	13519
54	झोटवाडा	54	दिल्ली बाईपास बजरी मण्डी अण्डरपास से पूर्व की ओर चलते हुए वैशाली सर्किल तक का दक्षिणी भाग वैशाली सर्किल से दक्षिण की ओर चलते हुए गांधीपथ, गोविन्द नगर मोड तक का पश्चिमी भाग, गांधी पथ गोविन्द नगर मोड से पश्चिम की ओर चलते हुए, गांधीपथ अण्डरपास दिल्ली बाईपास तक का उत्तरी भाग, गांधीपथ अण्डरपास दिल्ली बाईपास से उत्तर की ओर चलते हुए दिल्ली बाईपास पर बजरी मण्डी अण्डरपास तक का पूर्वी भाग।	10256
55	झोटवाडा	55	वैशाली सर्किल चौराहे से दक्षिण की ओर चलते हुए आम्रपाली सर्किल को पारकर गांधीपथ गोविन्द नगर मोड तक का पूर्वी भाग, गांधी पथ पर गोविन्द नगर मोड से पूर्व की ओर चलते हुए क्वींस रोड पर विजय द्वार तक का उत्तरी भाग, क्वींस रोड पर विजय द्वार से क्वींस रोड पर दक्षिण-पूर्व की ओर चलते हुए अजमेर रोड पर पुरानी चुंगी तिराहे तक का पूर्वी उत्तरी भाग, अजमेर रोड पुरानी चुंगी से पूर्व की ओर चलते हुए अजमेर रोड के नीचे द्रव्यवती नदी के कोने तक तक का उत्तरी भाग अजमेर रोड द्रव्यवती नदी से उत्तर की ओर द्रव्यवती नदी के सहारे-सहारे विधानसभा की सीमा के साथ-साथ द्रव्यवती नदी सैनिक क्षेत्र की दीवार तक का पश्चिमी भाग द्रव्यवती नदी सैनिक क्षेत्र की दीवार की पश्चिम उत्तर की ओर चलते हुए प्रेमपुरा गांव झारखण्ड महादेव को शामिल कर क्वींस रोड नेमीसागर तिराहे होते हुए वैशाली सर्किल चौराहे तक का दक्षिणी भाग।	8491
56	झोटवाडा	56	अजमेर-दिल्ली बाईपास गति रोड मोड से पश्चिम दिशा की तरफ चलते हुए लालरपुरा, गिरधारीपुरा की राजस्व सीमा में दक्षिण-पश्चिम के कोने तक, गिरधारीपुरा की सीमा से उत्तर की ओर चलते हुए गिरधारीपुरा की सीमा के उत्तर-पूर्वी कोने पर स्थित आम्रपाली सर्किल गांधीपथ तक का पूर्वी भाग, आम्रपाली तिराहा सर्किल गांधीपथ से पूर्व की ओर चलते हुए लालरपुरा से आगे दिल्ली बाईपास गांधीपथ अण्डरपास तक का दक्षिणी हिस्सा दिल्ली बाईपास गांधी पथ अण्डरपास से दक्षिण की ओर चलते हुए दिल्ली बाईपास गति मोड तिराहे तक का पश्चिमी भाग।	12165
57	झोटवाडा	57	दिल्ली बाईपास पर गांधीपथ अण्डरपास से पूर्व की ओर चलते हुए गांधी पथ पर आदित्य विहार मोड तक का दक्षिणी भाग, गांधी पथ आदित्य विहार मोड से दक्षिण की ओर चलते हुए अक्षरधाम मंदिर रोड के तिराहे तक का पश्चिमी भाग, अक्षरधाम मंदिर तिराहे से पश्चिम की ओर चलते हुए अक्षरधाम मंदिर चौराहे तक का उत्तरी भाग, अक्षरधाम मंदिर चौराहे से दक्षिण की ओर चलते हुए एस.बी.आई. बैंक चौराहा तक का पश्चिमी भाग एस.बी.आई. चौराहा से पश्चिम की ओर चलते हुए दिल्ली बाईपास धावास रोड अण्डरपास तक का उत्तरी भाग, दिल्ली बाईपास धावास रोड अण्डरपास से उत्तर की ओर चलते हुए दिल्ली बाईपास पर गांधी पथ अण्डरपास तक का पूर्वी भाग।	10315

717
 20/10/2016 मन्वीय गन
 [Signature]

[Signature]
 प्रभारी
 झोटवाडा

[Signature]

(विजय पाल सिंह)
 आई.ए.एस.
 आयुक्त एवं प्राधिकारी

58	झोटवाडा	58	क्वींस रोड पर विजय द्वार से पश्चिम की ओर चलते हुए गांधीपथ पर आदित्य विहार मोड तक का दक्षिणी भाग, गांधी पथ पर आदित्य विहार मोड से दक्षिण की ओर अक्षरधाम मंदिर तिराहा होते हुए सारथी मार्ग पर शनि देव मंदिर चौराहा तक का पूर्वी भाग, सारथी मार्ग पर शनि देव मंदिर चौराहे से पूर्व की ओर चलते हुए प्रिन्स रोड तिराहे तक का उत्तरी भाग, प्रिन्स रोड तिराहे से उत्तर की ओर चलते हुए प्रिन्स रोड व क्वींस रोड तिराहे तक का पश्चिमी उत्तरी भाग, क्वींस रोड व प्रिन्स रोड तिराहे से उत्तर की ओर चलते हुए क्वींस रोड पर विजय द्वार तक का पश्चिमी भाग।	11861
59	झोटवाडा	59	अजमेर रोड निम्बार्क मंदिर मोड तिराहे से उत्तर की ओर चलते हुए निम्बार्क मंदिर तिराहे तक का पश्चिमी भाग, निम्बार्क मंदिर तिराहे से पश्चिम की ओर चलते हुए कुम्हार की होटल तक का दक्षिणी भाग, कुम्हार की होटल से धावास गिरधारीपुरा रोड व गति रोड तिराहे तक का पश्चिमी भाग गिरधारीपुरा रोड गति रोड तिराहे से पश्चिम की ओर चलते हुए ग्राम धावास की सीमा को सम्मिलित करते हुए काल्पनिक सीमा लेते हुए दक्षिणी हिस्से को सम्मिलित करते हुए श्रीरामपुरा, राजस्व ग्राम को छोड़ते हुए दक्षिणी दिशा चलते हुए पूर्वी भाग को सम्मिलित करते हुए अजमेर रोड सुराणा फार्म मोड तक, अजमेर रोड सुराणा मोड से पूर्व की ओर चलते हुए अजमेर रोड निम्बार्क मंदिर रोड के मोड तक का उत्तरी भाग।	11191
60	झोटवाडा	60	अजमेर रोड दिल्ली बाईपास चौराहे से पश्चिम की ओर चलते हुए अजमेर रोड निम्बार्क मंदिर मोड तक का उत्तरी भाग, अजमेर रोड निम्बार्क मंदिर मोड से उत्तर की ओर चलते हुए निम्बार्क मंदिर तिराहा तक का पूर्वी भाग, निम्बार्क मंदिर तिराहे से पश्चिम की ओर चलते हुए कुम्हार की होटल तक का उत्तरी भाग, कुम्हार की होटल तिराहे से उत्तर की ओर धावास गिरधारीपुरा रोड पर गति रोड तिराहे तक का पूर्वी भाग, गिरधारीपुरा रोड व गति रोड तिराहे से पूर्व की ओर चलते हुए दिल्ली बाईपास तक का दक्षिणी भाग, दिल्ली बाईपास व गति मोड से दक्षिण की ओर चलते हुए अजमेर रोड दिल्ली बाईपास तक का पश्चिमी भाग।	9996
61	झोटवाडा	61	अजमेर रोड दिल्ली बाईपास चौराहे से पूर्व की ओर अजमेर रोड पर चलते हुए डी.सी.एम. तिराहा अजमेर रोड तक का उत्तरी भाग, अजमेर रोड डी.सी.एम. तिराहा से उत्तर की ओर चलते हुए शनि मंदिर चौराहे से आगे उत्तर की ओर अक्षरधाम मंदिर रोड तक का पश्चिमी भाग, अक्षरधाम मंदिर रोड से पश्चिम की ओर चलते हुए अक्षरधाम मंदिर चौराहे तक का दक्षिणी भाग, अक्षरधाम मंदिर चौराहे से दक्षिण की ओर चलते हुए एस.बी. आई. चौराहा तक का पूर्वी भाग, एस.बी.आई. चौराहे से पश्चिम की ओर चलते हुए दिल्ली बाईपास धावास अण्डरपास तक का दक्षिणी भाग, दिल्ली बाईपास धावास अण्डरपास से दक्षिण की ओर चलते हुए अजमेर रोड दिल्ली बाईपास चौराहे तक का पूर्वी भाग।	9722
62	झोटवाडा	62	अजमेर रोड डी.सी.एम. तिराहा से पूर्व की ओर चलते हुए अजमेर रोड पुरानी चूंगी तिराहे तक का उत्तरी भाग, अजमेर रोड पुरानी चूंगी से उत्तर-पश्चिम की तरफ चलते हुए प्रिंस रोड मोड तक का दक्षिणी-पश्चिमी भाग, क्वींस व प्रिन्स रोड मोड से पश्चिम व दक्षिण की तरफ चलते हुए प्रिन्स रोड तक का पूर्वी भाग, प्रिन्स रोड मोड से पश्चिम की ओर चलते हुए सारथी मार्ग पर शनि मंदिर चौराहे तक का दक्षिणी भाग, सारथी मार्ग शनि मंदिर चौराहे से दक्षिण की ओर चलते हुए अजमेर रोड पर डी.सी.एम. तिराहे तक का पूर्वी भाग।	10696
63	झोटवाडा	63	अजमेर रोड व दिल्ली बाईपास चौराहे से पश्चिम की ओर चलते हुए अजमेर रोड कमला नेहरू पुलिया तक का दक्षिणी भाग, कमला नेहरू पुलिया से गोपालपुरा बाईपास पर दक्षिण-पूर्वी दिशा में चलते हुए झोटवाडा विधानसभा की सीमा के सहारे-सहारे चलते हुए उत्तरी भाग को सम्मिलित करते हुए 200 फीट गोपालपुरा	10706

श्री. विजय पाल सिंह
 1/12

पुञ्जारी
 साटवाडा

10

(विजय पाल सिंह)
 आई.ए.एस.

			तिराहे तक। का उत्तरी भाग 200 फीट गोपालपुरा तिराहे से उत्तर दिशा में चलते हुए पश्चिमी भाग को सम्मिलित करते हुए अजमेर रोड दिल्ली बाईपास चौराहे तक।	
64	झोटवाडा	64	दिल्ली बाईपास व अजमेर रोड चौराहे से दक्षिण की ओर चलते हुए, गोपालपुरा बाईपास पर 200 फीट तिराहा तक का पूर्वी भाग, गोपालपुरा बाईपास 200 फीट तिराहे से पूर्व की ओर चलते हुए, गोपालपुरा बाईपास किंग्स रोड तिराहे तक का उत्तरी भाग, गोपालपुरा बाईपास व किंग्स रोड तिराहे से उत्तर की ओर चलते हुए अजमेर रोड किंग्स रोड तिराहे तक का पश्चिमी भाग, अजमेर रोड व किंग्स रोड तिराहे से पश्चिम की ओर अजमेर रोड पर चलते हुए अजमेर रोड व दिल्ली बाईपास चौराहे तक का दक्षिणी भाग।	13342
65	सांगानेर	65	अजमेर रोड माहपुरा चौराहा से उत्तर दिशा में चलकर हसमपुरा गांव रोड होते हुए मुकुन्दपुरा चौराहा क्रॉस कर कुम्हारों की ढाणी मीणो की ढाणी से श्रीरामनगर को सम्मिलित करते हुये पूर्व की तरफ कुच्चावाली ढाणी होते हुये शिव विहार नटराज विहार तक। यहां से दक्षिण दिशा गणेश विहार हनुमान नगर को सम्मिलित करते हुये मदरसे को लेते हुये भाकरोटा मस्जिद व पश्चिम विहार भाग अवनी विहार द्वारकाधाम को लेते हुये अजमेर रोड रोड पेट्रोल पम्प तक तथा यहां से पश्चिम दिशा में अजमेर रोड पर चलते हुये महापुरा चौराहे तक।	12115
66	सांगानेर	66	अजमेर रोड पुलिया के नीचे से पश्चिम की तरफ अजमेर रोड पर चलते हुये हिन्दुस्तान पेट्रोल पम्प तक दाहिनी क्षेत्र को लेते हुये अगुना बाढ संरपच की ढाणी सम्मिलित करते हुए नारायण विहार जेड तक। यहां से हिन्दुस्तान पेट्रोल पम्प से नटराज विहार विधानसभा सीमा तक उत्तर की तरफ दाहिनी भाग को लेते हुये एवं यहां से नटराज विहार से पूर्व की तरफ विधानसभा सीमा के सहारे सहारे कमला नेहरू नगर, उषा कॉलोनी व कैसरी चन्द चौधरी, जैन कॉलोनी को छोड़ते हुये दाहिनी भाग को सम्मिलित करते हुये अजमेर रोड पुलिया के नीचे तक का समस्त भाग	10312
67	सांगानेर	67	अजमेर रोड पर कमला नेहरू नगर फ्लाई ओवर से पश्चिम की तरफ अजमेर रोड पर चलते हुये कमला नेहरू नगर, उषा कालोनी को सम्मिलित करते महापुरा चौराहे तक बाया भाग को शामिल करते हुये। एवं महापुरा चौराहा से दक्षिण दिशा में नगर निगम सीमा के सहारे चलते हुये रामपुरा गांव को छोड़ते हुये पूर्व दिशा की ओर बायें भाग को शामिल करते हुये एवं यहा से रामपुरा गांव निगम सीमा से उत्तर-पूर्व की तरफ मांग्यावास सर्किल तक बाया भाग को शामिल करते हुये। एवं मांग्यावास सर्किल से पूर्व की परफ गुड्डू पैराडाईज तक बाया भाग। एवं गुड्डू पैराडाईज से उत्तर की तरफ गोपालपुरा बायपास तिराहा तक बाया भाग। एवं यहा से गोपालपुरा रोड तिराहा से पश्चिम की तरफ निगम सीमा के सहारे-सहारे अजमेर रोड कमला नेहरू नगर फ्लाईओवर तक बायें भाग का समस्त भाग।	10176
68	सांगानेर	68	न्यू सांगानेर रोड रजत पथ चौराहा से पश्चिम की तरफ चलते हुये दाहिनी क्षेत्र को शामिल करते हुये गुड्डू पैराडाईज तक। यहा से उत्तर दिशा में चलते हुये ग्राम मान्यावास की सम्पूर्ण सीमा को शामिल करते हुये एवं 100 फीट रोड पर उत्तर की तरफ चलते हुये गोपालपुरा बाईपास तिराहा तक। यहा से गोपालपुरा बाईपास तिराहा से किसान धर्मकांटा पूर्व को तरफ चलते हुये सम्पूर्ण दाहिनी क्षेत्र एवं किसान धर्मकांटा गोपालपुरा बाईपास पर दक्षिण की तरफ चलते हुये सम्पूर्ण दाहिनी क्षेत्र को शामिल करते हुए न्यू सांगानेर रोड रजत पथ चौराहे तक।	9596
69	सांगानेर	69	रजत पथ न्यू सांगानेर रोड तिराहा से उत्तर की तरफ न्यू सांगानेर रोड चलते हुए दाया भाग को शामिल करते हुए गोपालपुरा बाईपास पर किसान धर्मकांटा	13492

प्र. मं.
प्रभाती महादीप मं.

प. मं.

352
प्रभाती
झोटवाडा

10

(विजय पाल सिंह)
आई.ए.एस.
आयुक्त एवं प्राधिकारी

			तक। यहां से पूर्व दिशा में गोपालपुरा बाईपास पर चलते हुए मध्यम मार्ग तिराहे तक। दाया भाग शामिल करते हुए। यहां से दक्षिण दिशा में मध्यम मार्ग पर चलते हुए रजत पथ मध्यम मार्ग चौराहे तक। यहां से पश्चिम दिशा की ओर दाहिने भाग को शामिल करते हुए रजत पथ पर चलते हुए रजत पथ न्यू सांगानेर रोड़ तिराहे तक संपूर्ण क्षेत्र।	
70	सांगानेर	70	किरण पथ मध्यम मार्ग चौराहे से मध्यम मार्ग पर उत्तर दिशा की ओर चलते हुए दाया भाग शामिल करते हुए गोपालपुरा बाईपास मध्यम मार्ग तिराहे तक। यहां से गोपालपुरा बाईपास पर पूर्व दिशा की ओर चलते हुए शिप्रा पथ गोपालपुरा बाईपास तिराहे तक का दाहिना भाग को शामिल करते हुए एवं यहां से दक्षिण दिशा में शिप्रा पथ पर चलते हुए स्वर्ण पथ, शिप्रा पथ, तिराहे तक। यहां से पश्चिम की ओर चलते हुए नीलम पथ, स्वर्ण पथ तिराहे तक। यहां से दक्षिण दिशा में चलते हुए किरण पथ तक एवं किरण पथ, नीलम पथ तिराहे से पश्चिम दिशा की ओर चलते हुए दाहिना भाग शामिल करते हुए किरण पथ मध्यम मार्ग चौराहे तक का संपूर्ण क्षेत्र।	13639
71	सांगानेर	71	न्यू सांगानेर रोड़ से पत्रकार कोलोनी रोड़ पर दक्षिण-पश्चिम की तरफ चलते हुए निगम सीमा तक, यहां से उत्तर-पश्चिम की तरफ नगर निगम सीमा के साथ-साथ चलते हुये रामपुरा गांव तक, यहां से उत्तर-पूर्व दिशा में मांग्यावास सर्किल तक, यहां से पूर्व दिशा में मांग्यावास रोड़ पर चलते हुये मांग्यावास गांव को शामिल करते हुये न्यू सांगानेर रोड़ रजत पथ चौराहे तक, यहां से दक्षिण दिशा में न्यू सांगानेर रोड़ पर चलते हुये पत्रकार कालोनी रोड़, न्यू सांगानेर रोड़ तक का समस्त क्षेत्र।	12250
72	सांगानेर	72	वी.टी रोड़ मध्यम मार्ग चौराहे से वी.टी. रोड़ दक्षिण-पश्चिम दिशा में चलते हुए दाहिने भाग को सम्मिलित करते हुए वी.टी. रोड़ न्यू सांगानेर रोड़ चौराहा तक। यहां से उत्तर-पश्चिम दिशा में न्यू सांगानेर रोड़ पर चलते हुए दाहिने हिस्से को शामिल करते हुए रजत पथ न्यू सांगानेर रोड़ तिराहे तक। यहां से उत्तर पूर्व दिशा में रजत पथ पर चलते हुए बायां भाग को छोड़ते हुए रजत पथ मध्यम मार्ग चौराहे तक। यहां से दक्षिण-पूर्व दिशा में मध्यम मार्ग पर चलते हुए दाहिने भाग को शामिल करते हुए वी.टी रोड़/मध्यम मार्ग चौराहे तक का संपूर्ण क्षेत्र।	12891
73	सांगानेर	73	वी.टी.रोड़ मध्यम मार्ग चौराहे से उत्तर दिशा में मध्यम मार्ग पर चलते हुए दाहिने भाग को शामिल करते हुए किरण पथ मध्यम मार्ग चौराहे तक एवं यहां से पूर्व दिशा की ओर चलते हुए नीलम पथ तक। व व उत्तर-पश्चिम दिशा में नीलम पथ पर चलते हुए नीलम पथ स्वर्ण पथ तिराहे तक। यहां से स्वर्ण पथ पर पूर्व दिशा में चलते हुए दाहिना भाग सम्मिलित करते हुए स्वर्ण पथ/शिप्रा पथ तिराहे तक। व यहां से दक्षिण दिशा में शिप्रा पथ पर चलते हुए वी.टी रोड़ शिप्रा पथ तिराहे तक। यहां से दक्षिण-पश्चिम दिशा में वी.टी रोड़ पर चलते हुए दाहिने भाग को शामिल करते हुए वी.टी रोड़/मध्यम मार्ग चौराहे तक का संपूर्ण क्षेत्र।	11512
74	सांगानेर	74	न्यू सांगानेर रोड़ ब्राह्मण की थड़ी/विजय पथ चौराहा से दक्षिण पश्चिम की तरफ चलते हुए दाहिने क्षेत्र को शामिल करते हुए मुहाना मंडी रोड़ पर चलते हुए निगम सीमा तक। यहां से उत्तर-पश्चिम की ओर निगम सीमा के सहारे-सहारे समस्त धोलाई गांव, सिंघानियों की ढाणी, शेरवतों की ढाणी, गुलाब विहार, कृष्णा सरोवर इत्यादि को शामिल करते हुए दाहिने क्षेत्र को शामिल करते हुए पत्रकार रोड़ पर उत्तर-पूर्व की ओर चलते हुए गोल्या का वास का आंशिक क्षेत्र को शामिल करते हुए न्यू सांगानेर रोड़/ वी.टी रोड़ तिराहे तक। व दाहिने क्षेत्र को शामिल करते हुए न्यू सांगानेर रोड़ पर दक्षिण-पूर्व की तरफ चलते हुए ब्राह्मण की थड़ी/विजय पथ चौराहा न्यू सांगानेर रोड़ चौराहे तक का दाहिने तरफ का संपूर्ण क्षेत्र।	10903

गुलाब विहार गांव

गुलाब

अ.स.
अ.स.
अ.स.

अ.स.

(विजय पाल सिंह)
आई.ए.एस.
आयुक्त एवं प्राधिकारी

75	सांगानेर	75	न्यू सांगानेर रोड वी.टी. रोड चौराहे से उत्तर-पूर्व दिशा में वी.टी. रोड पर चलते हुये दाहिनि भाग को शामिल करते हुए मध्यम मार्ग चौराहे तक। यहां से दक्षिण पूर्व की तरफ मध्यम मार्ग पर चलते हुए बी-2 बाईपास मध्यम मार्ग चौराहा तक दाहिनि क्षेत्र को शामिल करते हुए एवं मध्यम मार्ग चौराहे से बी-2 बाईपास पर पश्चिम-दक्षिण की तरफ चलते हुए दाहिनि क्षेत्र तक। यहां से बी-2 बाईपास तिराहे पर न्यू सांगानेर रोड उत्तर-पश्चिम दिशा पर चलते हुए दाहिनि क्षेत्र को शामिल करते हुए न्यू सांगानेर रोड पर वी.टी. रोड चौराहा तक।	13475
76	सांगानेर	76	पटेल मार्ग मध्यम मार्ग चौराहे से मध्यम मार्ग पर उत्तर पश्चिम दिशा में चलते हुए दाहिने भाग को शामिल करते हुए वी.टी रोड मध्यम मार्ग चौराहा तक। यहां से उत्तर पूर्व दिशा में वी.टी रोड पर चलते हुए दाये भाग को सम्मिलित करते हुए शिप्रा पथ वी.टी रोड तिराहे तक। यहां से पूर्व दिशा में शिप्रा पथ मार्ग पर चलते हुए रिद्धी सिद्धी रोड पर द्रव्यवती नदी तक। यहां से दक्षिण पूर्व दिशा में द्रव्यवती नदी के सहारे सहारे चलते हुए पटेल मार्ग शिप्रा पथ तिराहे तक। यहां से पश्चिम-दक्षिण दिशा की ओर पटेल मार्ग पर चलते हुए दाहिने भाग को सम्मिलित करते हुए पटेल मार्ग/मध्यम मार्ग चौराहे तक का संपूर्ण क्षेत्र।	11484
77	सांगानेर	77	गोपालपुरा बाईपास, त्रिवेणी नगर चौराहा से पश्चिम-दक्षिण दिशा में 60 फीट रोड पर चलते हुए त्रिवेणी नगर ए-ब्लॉक को बाये भाग में छोड़ते हुए संस्कृत यूनिवर्सिटी के मुख्य द्वार तक। यहां से उत्तर पश्चिम दिशा में 60 फीट रोड पर चलते हुए बाये भाग में संस्कृत यूनिवर्सिटी को छोड़ते हुए दाये भाग में त्रिवेणी नगर बी-ब्लॉक को शामिल करते हुए नाले तक। यहां से दक्षिण पश्चिम दिशा में नाले के साथ-साथ चलते हुए दाये भाग को शामिल करते हुए द्रव्यवती नदी तक। यहां से पश्चिम उत्तर दिशा में द्रव्यवती नदी के साथ-साथ चलते हुए करतारपुरा नाला जंक्शन तक। यहां से उत्तर दिशा में करतारपुरा नाले के साथ-साथ चलते हुए गोपालपुरा बाईपास (गुर्जर की थड़ी से पहले) पुलिया तक। यहां से दक्षिण पूर्व दिशा में गोपालपुरा बाईपास पर चलते हुए दाये भाग को शामिल करते हुए गोपालपुरा बाईपास त्रिवेणी नगर चौराहे तक का सम्पूर्ण क्षेत्र।	10263
78	सांगानेर	78	गोपालपुरा बाईपास, गंगोत्री गार्डन तिराहा पर गंगोत्री गार्डन को छोड़ते हुए उत्तर पश्चिम दिशा में गोपालपुरा बाईपास पर चलते हुए दाये भाग को शामिल करते हुए गुर्जर की थड़ी से पहले करतारपुरा नाले तक यहां से नाले के साथ-साथ सांगानेर विधानसभा की सीमा के साथ-साथ पूर्व दिशा में चलते हुये दाये भाग को शामिल करते हुये गंगोत्री गार्डन 60 फीट रोड तिराहे सुदामा कुटी तक। यहां से दक्षिण पश्चिम दिशा में चलते हुए दाये भाग को लेते हुए गंगोत्री गार्डन गोपालपुरा बाईपास तिराहे तक समस्त क्षेत्र	11375
79	सांगानेर	79	गोपालपुरा ऑवर ब्रिज के नीचे रेल्वे लाईन से नीचे से पश्चिम उत्तर दिशा में गोपालपुरा वाईपास पर चलते हुए दाये भाग को शामिल करते हुए गंगोत्री गार्डन तक। यहां से उत्तर पूर्व दिशा में गंगोत्री गार्डन की बाउन्ड्री के साथ साथ चलते हुए (सुदामा कुटी चौराहा) सांगानेर विधानसभा की बाउन्ड्री तक। यहां से पूर्व दिशा में सांगानेर विधानसभा की सीमा के साथ साथ चलते हुए हरियाणा सुहागिन लॉन को शामिल करते हुए रेल्वे लाईन तक यहां से दक्षिण दिशा में रेल्वे लाईन के साथ-साथ दुर्गापुरा रेल्वे स्टेशन की ओर चलते हुए अर्जुन नगर अण्डरपास को शामिल करते हुए गोपालपुरा ऑवर ब्रिज के नीचे रेल्वे लाईन तक का समस्त क्षेत्र।	9323
80	सांगानेर	80	त्रिवेणी नगर चौराहा गोपालपुरा बाईपास से दक्षिण पश्चिम दिशा में 60 फीट रोड पर चलते हुए बाये भाग को शामिल करते हुये संस्कृत यूनिवर्सिटी के मुख्य द्वार तक। यहां से उत्तर पश्चिम दिशा में संस्कृत यूनिवर्सिटी की बाउन्ड्री के साथ-साथ चलते हुये दाये भाग में त्रिवेणी नगर बी-ब्लॉक को छोड़ते हुये नाले	9353

11/7
श्री श्री मन्वीर सिंह

1/11

11/7
श्री श्री
मन्वीर सिंह

11/7

(विजय पाल सिंह)
आई.ए.एस.
अधीक्षक एवं प्राधिकारी

			तक। यहां से दक्षिण पश्चिम दिशा में नाले के साथ-साथ चलते हुए द्रव्यवती नदी तक। यहां से दक्षिण पश्चिम दिशा में द्रव्यवती नदी के साथ-साथ चलते हुए बायें भाग को शामिल करते हुए रूकमणी बिडला स्कूल के पीछे तक। यहां से उत्तर-पूर्व दिशा में बिरला जी की बाउन्ड्री में होकर गुजरने वाले नाले के साथ-साथ चलते हुए बायें भाग को सम्मिलित करते हुए दाये भाग में रूकमणी बिरला स्कूल, नेशनल इंजीनियरिंग आदि को छोड़ते हुए नाले के साथ-साथ चलते हुए सवाईमाधोपुर रेलवे लाईन तक। यहां से उत्तर-पश्चिम दिशा में रेलवे लाईन के साथ-साथ चलते हुए त्रिवेणी नगर रेलवे पुलिया के निचे तक। यहां से उत्तर-पश्चिम दिशा में गोपालपुरा बाईपास पर चलते हुए बायें भाग को सम्मिलित करते हुए त्रिवेणी नगर गोपालपुरा बाईपास चौराहे तक का समस्त क्षेत्र।	
81	सांगानेर	81	डालडा फैक्ट्री रोड दुर्गापुरा पुलिया के नीचे से पश्चिम की तरफ सड़क के सहारे चलते हुए दाहिने क्षेत्र को शामिल करते हुए द्रव्यवती नदी तक एवं द्रव्यवती नदी पर उत्तर की तरफ चलते हुए रूकमणी बिडला स्कूल शामिल करते हुए अशोक विहार व अपोलो नगर व शांति नगर का आंशिक क्षेत्र को छोड़ते हुए दाहिने क्षेत्र एवं पूर्व की तरफ रेल्वे लाईन तक का दाहिनी भाग को शामिल करते हुए एवं रेल्वे लाईन के सहारे-सहारे दक्षिण दिशा की तरफ चलते हुए दाहिनी क्षेत्र को शामिल करते हुए डालडा फैक्ट्री रोड दुर्गापुरा पुलिया के नीचे तक का समस्त भाग।	10758
82	सांगानेर	82	मध्यम मार्ग चौराहा थडी मार्केट पर उत्तर पश्चिम की तरफ चलते हुये पटेल मार्ग, मध्यम मार्ग, चौराहा का दाहिनी क्षेत्र शामिल करते हुये एवं पटेल मार्ग, मध्यम मार्ग चौराहा से उत्तर-पूर्व की ओर पटेल मार्ग पर चलते हुये द्रव्यवती नदी तक का दाहिनी क्षेत्र एवं द्रव्यवती नदी के साथ साथ चलते हुये पश्चिम की तरफ प्लाट नं. 114/476 रामतीर्थ मार्ग तक का दाया क्षेत्र। एवं यहां से प्लाट नं. 114/476 रामतीर्थ मार्ग एवं आकाशदीप फार्मसी कॉलेज चौराहे से टैगोर मार्ग पर चलते हुये पश्चिम दिशा में दाहिनी क्षेत्र शामिल करते हुये मध्यम मार्ग थडी मार्केट चौराहे तक सम्पूर्ण क्षेत्र।	10515
83	सांगानेर	83	केसर चौराहे से उत्तर-पूर्व दिशा में मुहाना मंडी रोड़ पर चलते हुए ब्राह्मण की थड़ी/विजयपथ न्यू सांगानेर रोड़ चौराहे तक। यहां से न्यू सांगानेर रोड़ पर दक्षिण-पूर्व दिशा में चलते हुए अंकुर बैंकवेट हॉल तक। यहां से दक्षिण-पश्चिम दिशा की ओर चलते हुए दक्षिण-पूर्व की आबादी को छोड़ते हुए सुन्दर पैराडाईज तक। यहाँ से सुन्दर पैराडाईज से पूर्व-दक्षिण की तरफ रेल्वे लाईन तक का दाहिनी भाग। यहां से दक्षिण-पश्चिम की तरफ रेल्वे लाईन के सहारे सहारे रामपुरा फाटक तक उत्तरी क्षेत्र को शामिल करते हुए एवं यहां से रामपुरा फाटक से रामपुरा रोड़ पर पश्चिम की तरफ होते हुए केसर चौराहे तक का दाहिने भाग का संपूर्ण क्षेत्र।	12023
84	सांगानेर	84	न्यू सांगानेर रोड़, बी.टू बाईपास चौराहा पर दक्षिण दिशा की ओर चलते हुए पश्चिम दिशा की आबादी को छोड़ते हुए अंकुर बन्केट हॉल तक एवं अंकुर बन्केट हॉल से दक्षिण-पश्चिम की तरफ चलते हुए सुन्दर पैराडाइज तक का बाया भाग। यहाँ से सुन्दर पैराडाईज से रेल्वे लाईन तक का पूर्व-दक्षिण की तरफ बाया भाग एवं यहाँ से रेल्वे ट्रेक के सहारे-सहारे उत्तर पूर्व की तरफ द्रव्यवती नदी तक का बाया भाग। यहाँ से द्रव्यवती नदी से चलते हुए उत्तर दिशा की तरफ बी-2 बायपास द्रव्यवती नदी पुल तक का बाया भाग। यहाँ से बी-2 बायपास द्रव्यवती नदी पुल से पश्चिम की तरफ चलते हुए बी-2 बायपास रोड़ पर न्यू सांगानेर रोड़, बी-2 बायपास चौराहे तक का बायें भाग का सम्पूर्ण क्षेत्र।	12191

उमरी मालवीय मर

फाय

अक्षर
अक्षर
आठवांस

(विजय पाल सिंह)

आई.ए.एस.

आयुक्त एवं प्राधिकारी

85	सांगानेर	85	मध्यम मार्ग चौराहा / बी टू बाई पास तिराहे से उत्तर-पूर्व की तरफ चलते हुये थडी मार्केट चौराहा तक दाहिने क्षेत्र एवं थडी मार्केट चौराहे से पूर्व की ओर टैगोर मार्ग पर चलते हुये दाहिने क्षेत्र को शामिल करते हुये आकाशदीप फार्मसी कॉलेज रामतीर्थ मार्ग चौराहा तक दाहिनी क्षेत्र एवं आकाशदीप कॉलेज रामतीर्थ मार्ग चौराहे से उत्तर की तरफ प्लाट नं. 114/476, तक दाहिने क्षेत्र एवं प्लाट नं. 114/476 रामतीर्थ मार्ग से पूर्व की तरफ द्रव्यवति नदी तक दाहिने क्षेत्र/एवं द्रव्यवति नदी से दक्षिण की तरफ चलते हुये दाहिने क्षेत्र बी. टू बाई पास/द्रव्यवति नदी पुल तक का दाहिनी भाग एवं यहाँ से बी-2 बायपास द्रव्यवती पुल से पश्चिम की तरफ दाहिनी क्षेत्र शामिल करते हुये मध्यम मार्ग/बी टू बाई पास चौराहा तक का सम्पूर्ण क्षेत्र।	11684
86	सांगानेर	86	दुर्गापुरा रेल्वे स्टेशन गेट नं. 1 से पूर्व की तरफ चलते हुए मन्दिर मार्ग तिराहा का दाहिनी भाग एवं यहां से दक्षिण की तरफ मंदिर मार्ग पर चलते हुए सांगानेर विधानसभा सीमा के सहारे-सहारे डालडा फेक्ट्री रोड तिराहे तक का दाहिनी भाग। यहां डालडा फेक्ट्री तिराहा से पूर्व की तरफ चलते हुए टोंक रोड तिराहा तक दाहिनी क्षेत्र। यहां से टोंक रोड तिराहा दक्षिण की तरफ टोंक रोड पर चलते हुए बी-2 बाईपास चौराहा तक दाहिने क्षेत्र। यहां से बी-2 बाईपास चौराहे पर पश्चिम की तरफ चलते हुए रेलवे लाईन तक एवं रेलवे लाईन ट्रेक पर चलते हुए उत्तर की तरफ दुर्गापुरा रेलवे स्टेशन गेट नं. 1 तक दाहिने भाग शामिल करते हुए सम्पूर्ण क्षेत्र।	9199
87	सांगानेर	87	बी-2 बाईपास चौराहा टोंक रोड पर चलते हुए दक्षिण की तरफ बगरू-सांगानेर विधानसभा सीमा जैम स्टोन पार्क तक दाहिनी क्षेत्र। यहां से जैम स्टोन पार्क टोंक रोड बगरू विधानसभा सीमा के सहारे-सहारे पश्चिम दिशा की तरफ द्रव्यवती नदी तक दाहिने क्षेत्र एवं द्रव्यवती नदी पर चलते हुए उत्तर की ओर द्रव्यवती नदी छोटी पुलिया डालडा फेक्ट्री तक दाहिनी क्षेत्र। यहाँ से द्रव्यवती नदी छोटी पुलिया से उत्तर-पूर्व की ओर डालडा फेक्ट्री रोड पर चलते हुए दुर्गापुरा पुलिया के नीचे रेलवे लाईन तक का दाहिनी क्षेत्र। यहाँ से दुर्गापुरा पुलिया के नीचे रेलवे लाईन के साथ-साथ दक्षिण दिशा में चलते हुए बी-2 बायपास अण्डरपास तक का दाहिनी भाग। यहाँ से बी-2 बायपास अण्डरपास से पूर्व की ओर बी-2 बायपास रोड पर चलते हुए बी-2 बायपास चौराहा मुख्य टोंक रोड तक का दाहिनी क्षेत्र।	11192
88	सांगानेर	88	केसर चौराहे से पूर्व दिशा की ओर चलते हुये रामपुरा रोड पर दायें हिस्से को शामिल करते हुए बायें को छोड़ते हुए रामपुरा रेल्वे फाटक तक। यहां से दक्षिण दिशा में रेल्वे लाईन के सहारे-सहारे चलते हुये तिवारी रोड, महात्मा ज्योतिराव स्कूल वाली रोड के जवंशन तक। यहां से महात्मा ज्योतिराव स्कूल वाली रोड पर पश्चिम दिशा में चलते हुये आनन्द सिटी व ज्योति राव स्कूल को छोड़ते हुए एवं दाये भाग को सम्मिलित करते हुए प्लाट नं. 84 श्याम विहार तक। यहां से पश्चिम दिशा में चलते हुए केदार टॉवर एवं अनुकम्पा टॉवर को छोड़ते हुए नगर निगम सीमा तक। यहाँ से नगर निगम सीमा के सहारे सहारे चलते हुए उत्तर दिशा में चलते हुए केशर चौराहे तक का समस्त भाग।	12713
89	सांगानेर	89	डिग्गी मालपुरा रोड सांगानेर स्टेशन रोड तिराहे से पश्चिम दिशा में स्टेशन रोड पर चलते हुए दाहिने भाग को सम्मिलित करते हुए सांगानेर स्टेशन कॉर्नर तक। यहां से उत्तर दिशा में रेल्वे लाईन के साथ-साथ चलते हुए दाहिने भाग को सम्मिलित करते हुए न्यू सांगानेर रोड रीको पुलिया के नीचे तक। यहां से दक्षिण दिशा में न्यू सांगानेर रोड पर चलते हुए चोरड़िया पेट्रोल पंप तिराहे तक। यहां से दक्षिण दिशा में डिग्गी मालपुरा रोड पर चलते हुए दाहिने हिस्से को सम्मिलित करते हुए सांगानेर स्टेशन रोड- डिग्गी मालपुरा रोड तक का समस्त क्षेत्र।	13410

117
सांगानेर

117

117
सांगानेर

117

(विजय पाल सिंह)
आई.ए.एस.
आयुक्त एवं प्राधिकारी

90	सांगानेर	90	न्यू सांगानेर रोड़ रीको पुलिया के नीचे से उत्तर-पूर्व दिशा में रेल्वे लाईन के साथ-साथ चलते हुए द्रव्यवती नदी तक। यहां से दक्षिण-पूर्व दिशा में द्रव्यवती नदी के साथ-साथ चलते हुए सांगा सेतु पुलिया तक। यहां से स्टेडियम रोड़ को पार करते हुए शिकारपुरा रोड़ पर चलते हुए मोहन बैरी मन्दिर वाली गली तक। यहां से पश्चिम दिशा में चलते हुए मोहन बैरी मन्दिर को छोड़ते हुए दायें भाग को सम्मिलित करते हुए राधावल्लभ मार्ग तक। यहां से पश्चिम दिशा में राधावल्लभ मार्ग पर चलते हुए त्रिपोलिया गेट के अंदर से गुजरते हुए दाहिने तरफ जैन मंदिर रोड़ पर चलते हुए फव्वारा सर्किल तक। फव्वारा सर्किल से पुलिस उपायुक्त कार्यालय तिराहे तक। यहां से उत्तर दिशा में निगम रोड़ पर चलते हुए स्टेडियम रोड़-निगम रोड़ जंक्शन तक। यहां से पश्चिम दिशा में चलते हुए चोरड़िया पेट्रोल पंप तिराहे तक। यहां से उत्तर-पश्चिम न्यू सांगानेर रोड़ पर चलते हुए दाहिने भाग को सम्मिलित करते हुए न्यू सांगानेर रोड़ रीको पुलिया के नीचे रेल्वे लाईन तक का समस्त क्षेत्र।	10796
91	सांगानेर	91	मुहाना मोड़ डिग्गी रोड़ पर उत्तर-पूर्व की ओर चलते हुए बायें हिस्से को शामिल करते हुये सवाई माधोपुर रेल्वे लाईन तक। यहां से उत्तर-पश्चिम की तरफ रेल्वे लाईन के सहारे-सहारे चलते हुये सांगानेर रेल्वे स्टेशन के सामने महात्मा ज्योतिराव स्कूल वाली रोड़(तिवारी रोड़)जंक्शन तक। यहां से पश्चिम दिशा चलते हुए महात्मा ज्योती रॉव स्कूल एवं अन्नदा सिटी को लेते हुये प्लाट नं. 84 श्याम विहार तक। यहां से पश्चिम दिशा की ओर चलते हुए अनुकम्पा टॉवर एवं कैदार टॉवर को शामिल करते हुए नगर निगम सीमा तक का बाया भाग का क्षेत्र। यहां से नगर निगम सीमा के सहारे सहारे दक्षिण दिशा की ओर चलते हुये मुहाना मंडी क्षेत्र को शामिल करते हुए नेवटा केनाल तक। यहां से पूर्व दिशा की ओर चलते हुए नेवटा केनाल के सहारे-सहारे बायीं भाग का हिस्सा शामिल करते हुये मुहाना मोड़ डिग्गी रोड़ तक का संपूर्ण क्षेत्र।	11160
92	सांगानेर	92	डिग्गी मालपुरा रोड़ चौराहे स्टेशन रोड़ जंक्शन से पश्चिम दिशा की ओर स्टेशन रोड़ पर चलते हुए बाये हिस्से को शामिल करते हुए दाये हिस्से को छोड़ते हुए सांगानेर रेल्वे स्टेशन रेल्वे लाईन तक। यहां से दक्षिण-पूर्व की ओर रेल्वे लाईन के सहारे-सहारे चलते हुए बाये भाग को शामिल करते हुए डिग्गी मालपुरा रोड़ कांस तक। यहां से डिग्गी मालपुरा रोड़ पर दक्षिण-पश्चिम चलते हुए बाये भाग को शामिल करते हुए नेवटा नहर तक। यहां से पूर्व दिशा की ओर चलते हुए बाये भाग को शामिल करते हुए सायपुरा रोड़ नेवटा नहर कांस तक। यहां से उत्तर की ओर सायपुरा रोड़ पर चलते हुए रेल्वे लाईन कांस करते हुए बाये हिस्से को शामिल करते माल की ढाणी व सुनीता कालोनी छोड़ते हुए भौमिया जी के चबुतरे तक। यहां से पश्चिम दिशा की ओर चलते हुए गोपीनाथ नमकीन भण्डार को दायी ओर छोड़ते हुए डिग्गी मालपुरा रोड़ तक का समस्त क्षेत्र। यहां उत्तर की ओर चलते हुए डिग्गी मालपुरा रोड़ स्टेशन रोड़ जंक्शन तक का समस्त भाग।	11650
93	सांगानेर	93	डिग्गी मालपुरा रोड़ - स्टेशन रोड़ तिराहे से उत्तर दिशा में डिग्गी मालपुरा रोड़ पर चलते हुए चोरड़िया पेट्रोल पंप तिराहे तक यहां से पूर्व दिशा में स्टेडियम रोड़ पर चलते हुए स्टेडियम रोड़ नगर निगम रोड़ तिराहे तक। यहां से दक्षिण दिशा में निगम रोड़ पर चलते हुए दाहिने भाग को सम्मिलित करते हुए पुलिस उपायुक्त कार्यालय तिराहे तक। यहां से पूर्व दिशा में चलते हुए बाबा सांगा सर्किल (फुव्वारा सर्किल) यहां से पूर्व दिशा में जैन मंदिर रोड़ पर चलते हुए दाये भाग को सम्मिलित करते हुए राधावल्लभ मार्ग तक। यहां से उत्तर दिशा में राधावल्लभ मार्ग पर चलते हुए दायी भाग को सम्मिलित करते हुए त्रिपोलिया गेट के अंदर से गुजरते हुए प्रथम चौराहे तक एवं यहां से पूर्व की ओर चलते हुए शिकारपुरा रोड़ तक। शिकारपुरा रोड़ पर दक्षिण दिशा की ओर चलते हुए खटीकों की डाल पर तिराहे तक। यहां से दक्षिण पूर्व दिशा में नसिया रोड़ पर	13167

117
जुआरी प्रखण्ड नगर

11/11/21

11/11/21
जुआरी
सांगानेर

11/11/21

(विजय पाल सिंह)
आई.ए.एस.
आयुक्त एवं प्राधिकारी

			चलते हुए बालाजी की बगीची को शामिल करते हुए पश्चिमी दिशा में चलते हुए दाये तरफ कागजी कॉलोनी को सम्मिलित करते हुए तेजाजी का बाड़ा चौराहे तक। तेजाजी का मंदिर का बायीं तरफ छोड़ते हुए भोमिया जी के चबूतरे तक यहां से किसान कॉलोनी रोड़ पर चलते हुए दायें भाग को सम्मिलित करते हुए डिग्गी मालपुरा रोड़ तिराहे तक। यहां से उत्तर दिशा में चलते हुए डिग्गी मालपुरा रोड़-स्टेशन रोड़ तिराहे तक का संपूर्ण क्षेत्र।	
94	सांगानेर	94	सांगासेतु पुलिया से द्रव्यवती नदी के सहारे-सहारे दक्षिण दिशा में चलते हुये लीलाशाह कॉलोनी, सुभाष कॉलोनी गुलर का बन्धा सम्मिलित करते हुये शिकारपुरा रोड़ तक यहां से पश्चिम दिशा की ओर नेवटा नगर के सहारे-सहारे चलते हुये रेल्वे लाईन क्रॉस करते हुये सायपुरा रोड़ नेवटा नहर क्रॉस तक का दायां भाग। यहां से उत्तर दिशा की ओर चलते हुए रेल्वे लाईन को क्रॉस करते हुए माल की ढाणी, सुनिता कॉलोनी को शामिल करते हुये भोमिया जी के चबूतरे तक। यहां से पूर्व की ओर तेजाजी का मंदिर को सम्मिलित करते हुये बालाजी की बगीची, नसिया रोड़ तक। यहां से उत्तर दिशा की ओर नसिया रोड़ पर चलते हुये खटिकों की ढाल तिराहे तक। यहां से उत्तर की ओर शिकारपुरा रोड़ पर चलते हुये दायां भाग को सम्मिलित करते हुये सांगा सेतु पुलिया तक का सम्पूर्ण क्षेत्र।	9422
95	सांगानेर	95	सांगानेर पुलिया टॉक रोड़ के नीचे से सांगा सेतु रोड़ पर पश्चिम दिशा में चलते हुए बायें भाग की कॉलोनियों को सम्मिलित करते हुए सांगा सेतु पुलिया तक। यहां से दक्षिण-पूर्व की ओर द्रव्यवती नदी को सम्मिलित करते हुये एवं द्रव्यवती नदी के सहारे-सहारे बाया भाग को सम्मिलित करते हुए हजहाऊस सेक्टर 5 की पुलिया तक। यहां से पूर्व की ओर हजहाऊस रोड़ पर चलते हुए मुख्य टॉक रोड़ तक। मुख्य टॉक रोड़ से उत्तर दिशा की ओर चलते हुए बायें भाग को सम्मिलित करते हुए सांगानेर पुलिया टॉक रोड़ के नीचे तक।	13070
96	सांगानेर	96	नेवटा नहर माल की ढाणी सायपुरा रोड़ क्रॉस से दक्षिण की ओर सायपुरा रोड़ पर चलते हुये होम्योपैथिक यूनिवर्सिटी को सम्मिलित करते हुये नगर निगम सीमा तक। यहां से पश्चिम दिशा की ओर नगर निगम सीमा के सहारे-सहारे चलते हुए डिग्गी मालपुरा रोड़ को पार करते हुए मदरामपुरा गाँव एवं आसपास के दायें भाग की कॉलोनियों को सम्मिलित करते हुए केशावाला रोड़ तक केशावाला रोड़ से नेवटा नहर तक। यहां से पूर्व दिशा की ओर नेवटा नहर के सहारे-सहारे चलते हुये दाये भाग को सम्मिलित करते हुये मुहाना मोड़ को पार करते हुये गुजरां की तलाई, सम्मिलित करते हुए सायपुरा रोड़ नेवटा नहर क्रॉस तक का सम्पूर्ण क्षेत्र।	10127
97	सांगानेर	97	हज हाऊस रोड़ द्रव्यवती नदी सेक्टर 35 कॉर्नर से उत्तर पश्चिम दिशा में द्रव्यवती नदी के सहारे-सहारे गुलर के बन्धे तक एवं गुलर के बन्धे से दक्षिण-पश्चिम दिशा की ओर चलते हुये शिकारपुरा रोड़ तक। यहां से नेवटा नहर के सहारे-सहारे पश्चिम की ओर चलते हुये बाये हिस्से को सम्मिलित करते हुये रेल्वे लाईन पार करते हुये सायपुरा रोड़ नेवटी नहर क्रॉस तक। यहां से सायपुरा रोड़ पर दक्षिण की ओर चलते हुये बागडों का बाग, होते हुये होम्योपैथिक यूनिवर्सिटी को छोड़ते हुए पूर्व की ओर कोकावास की सम्पूर्ण आबादी को सम्मिलित करते हुये शिकारपुरा गांव, जोतडवाला गांव कि राजस्व सीमा को सम्मिलित करते हुये नगर निगम की सीमा के सहारे-सहारे शिकारपुरा रोड़ तक। यहां से उत्तर की ओर चलते हुये गोविन्दपुरा गांव को छोड़ते हुये रेल्वे लाईन क्रॉस करते हुये शिकारपुरा रोड़ पर चलते हुये बाये भाग को शामिल करते हुये हजहाऊस रोड़ तिराहा तक। यहां से पूर्व की ओर हजहाऊस को सम्मिलित करते हुए एवं हजहाऊस रोड़ पर चलते हुये दाये भाग को छोड़ते हुये द्रव्यवती नदी सेक्टर 35 के कॉर्नर तक का समस्त भाग।	12269

पुनारी शास्त्री

पुनारी

पुनारी
शास्त्री

पुनारी

(विजय पाल सिंह)
आई.ए.एस.
आयुक्त एवं प्राधिकारी

98	सांगानेर	98	हजहाऊस रोड पर द्रव्यवती नदी की पुलिया के सहारे-सहारे दक्षिण-पूर्व की ओर सैक्टर 50-54 को छोड़ते हुए यहां से दक्षिण-दिशा की ओर बम्बाला मुख्य गाँव को छोड़ते हुए द्रव्यवती नदी को पार करते हुए गोविन्दपुरा रोड पर चलते हुये विमान विहार, कृषिनगर को सम्मिलित करते हुए कालावड का फाटक पार करते हुये नगर निगम सीमा तक। यहां से उत्तर-पश्चिम की ओर चलते हुए गोविन्दपुरा गाँव के राजस्व सीमा को सम्मिलित करते हुये शिकारपुरा रोड तक। यहां से उत्तर की ओर चलते हुये दाये क्षेत्र को सम्मिलित करते हुये शिकारपुरा रेलवे फाटक तक। शिकारपुरा रेलवे फाटक से शिकारपुरा रोड पर उत्तर पश्चिम की ओर चलते हुये हजहाऊस रोड तिराहे तक। यहां से पूर्व की ओर चलते हुये सांगा मोटर्स एवं रामसिंहपुरा को सम्मिलित करते हुये हजहाऊस रोड पर द्रव्यवती नदी की पुलिया के दाहिनी भाग का समस्त क्षेत्र।	13765
99	सांगानेर	99	हल्दीघाटी चौराहा मुख्य टोंक रोड पर पश्चिमी सीमा शुरू करते हुए द्रव्यवती नदी की ओर चलते हुए सैक्टर 50 -54 को सम्मिलित करते हुए द्रव्यवती नदी की पुलिया तक। यहां से दक्षिण -पूर्व की ओर बंबाला मुख्य गाँव की आबादी के सम्मिलित करते हुये द्रव्यवती नदी को पार करते हुये गोविंद पुरा रोड पर चलते हुये कालावाड का फाटक से होते हुये, नगर निगम सीमा तक। यहां से दक्षिण-पूर्व की ओर नगर निगम सीमा के सहारे-सहारे चलते हुए बायें भाग की समस्त कॉलोनिया को सम्मिलित करते हुए मुख्य टोंक रोड सीतापुरा ओवरब्रिज तक। यहां से मुख्य टोंक रोड पर उत्तर की ओर चलते हुये बम्बाला पुलिया पार करते हुये पश्चिम दिशा के भाग को सम्मिलित करते हुये हल्दीघाटी चौराहा मुख्य टोंक रोड तक।	12768
100	सांगानेर	100	मुख्य टोंक रोड जोधपुर कचौरी वाले की दुकान से पूर्व की ओर विधानसभा सीमा के सहारे-सहारे चलते हुये अजयमार्ग तिराहे तक। यहां से दक्षिण की ओर चलते हुए श्योपुर गांव तिराहे तक। श्योपुर गांव तिराहे से श्योपुर रोड पर पश्चिम की ओर चलते हुए सै0 62 के दाये भाग को सम्मिलित करते हुए गौशाला तिराहे टोंक रोड तक। यहां से मुख्य टोंक रोड के उत्तर की ओर चलते हुए जोधपुर कचौरी वाले की दुकान तक का समस्त क्षेत्र।	9389
101	सांगानेर	101	श्योपुर ढाणी, अजय मार्ग पर श्योपुर मार्ग तिराहे से उत्तर की ओर सै0 71 को सम्मिलित करते हुए सांगानेर विधानसभा सीमा तक। यहां से पूर्व की ओर विधानसभा सीमा के साथ साथ एवं श्योपुर राजस्व ग्राम की सीमा के सहारे-सहारे से सै0 71, 76 सावित्री विहार, चक गेटोर सीमा, दीपक कालोनी, किशना विहार, गणेश विहार, मोती विहार, इन्द्र विहार, गंगा विहार, पशुपतीनाथ नगर, श्रीनाथ नगर, मंगल विहार, राजा राम की थडी, आरके. पूरम को लेते हुये विधानसभा सीमा के साथ साथ दक्षिण पूर्व दिशा की ओर चलते हुये पन्नाधाय सर्किल तक। यहां से हल्दीघाटी रोड उत्तर-पश्चिम की ओर शमशान को सम्मिलित करते हुए जाग्रति मार्ग तक। यहां से जाग्रति मार्ग पर उत्तर-पश्चिम में चलते हुए अल्पवचत मार्ग के तिराहे तक। यहां से सै0 67 को सम्मिलित करते हुए अल्पवचत मार्ग से सरकारी डिस्पेन्सरी को सम्मिलित करते हुए श्योपुर रोड तक। श्योपुर रोड पूर्व की ओर चलते हुए इण्डियन ऑवरसीज स्कूल को सम्मिलित करते हुए अजय मार्ग श्योपुर गांव तिराहे तक।	9971
102	सांगानेर	102	पिंजरापोल गौशाला टोंक रोड तिराहे से श्योपुर रोड पर पूर्व की ओर चलते हुए अल्पवचत रोड के तिराहे तक सरकारी डिस्पेन्सरी को छोड़ते हुए जाग्रति मार्ग तक। यहां से जाग्रति मार्ग पर दक्षिण पूर्व की ओर चलते हुये हल्दीघाटी रोड तक। यहां से हल्दीघाटी रोड पर पूर्व की ओर चलते हुए पन्नाधाय सर्किल तक। पन्नाधाय सर्किल से भैरुजी सर्किल की ओर बगरू विधान सभा क्षेत्र को छोड़ते हुए कुम्भा मार्ग के तिराहे तक। कुम्भा मार्ग तिराहे से पश्चिम की ओर रैगरो का मोहल्ला को सम्मिलित करते हुए अजय मार्ग चौराहे तक। अजय मार्ग चौराहे से उत्तर की ओर चेतक मार्ग तिराहे तक। चेतक मार्ग से पश्चिम कि	11392

पुनारी शास्त्री

1/11

पुनारी
शास्त्री

1/11

(विजय पाल सिंह)
आई.ए.एस.

			ओर चलते हुए महिला पोलोटेक्निक कालेज को सम्मिलित करते हुए सै0 82 व 83 को सम्मिलित करते हुए मुख्य टॉक रोड तक। यहाँ से उत्तर की ओर चलते हुए पिजरापोल गोशाला, टॉक रोड तिराहे तक।	
103	सांगानेर	103	मुख्य टॉक रोड पर चेतक मार्ग LIC ऑफिस से पूर्व की ओर चलते हुए सै0 81, 84 को सम्मिलित करते हुए अजय मार्ग तिराहे तक। अजय मार्ग से दक्षिण की ओर चलते हुए कुम्भा मार्ग चौराहे व्यास अपार्टमेंट तक। व्यास अपार्टमेंट से सै0 11 को सम्मिलित करते हुए पुर्व दिशा की ओर पन्नाधाय सर्किल से भैरुजी मन्दिर को जाने वाली सडक के तिराहे तक। यहां से भैरु जी सर्किल की ओर चलते हुए दहलावास बालाजी मंदिर को छोड़ते हुए तथा शनि मंदिर को सम्मिलित करते हुए द्रव्यवती नदी तक। द्रव्यवती नदी के सहारे-सहारे सै0 10 को सम्मिलित करते हुए बम्बाला पुलिया तक। बम्बाला पुलिया से दक्षिण की ओर नगर निगम सीमा के सहारे-सहारे सुपुरिया गांव की राजस्व सीमा को सम्मिलित करते हुए सीतापुरा ओवर ब्रीज के निचे तक। यहां से मुख्य टॉक रोड पर चलते हुये बम्बाला पुलिया को पार करते हुये दाये भाग को शामिल करते हुये मुख्य टॉक रोड चेतक मार्ग LIC ऑफिस तक।	13000
104	बगरु	104	जेम्स स्टॉन पार्क के दक्षिण-पूर्वी कॉर्नर से शुरू कर पश्चिम दिशा में चलते हुए बायीं तरफ की कॉलोनियों को शामिल करते हुये द्रव्यवती नदी बगरु विधानसभा की सीमा तक। यहाँ से दक्षिण की ओर नदी के सहारे-सहारे चलते हुये सीताबाडी, माथुर वैश्य नगर, कागज फ़ैक्ट्री, गुलाब विहार को शामिल करते हुए व कुन्दन नगर को छोड़ते हुए सांगा सेतु पुलिया तक। सांगा सेतु पुलिया से पूर्व की ओर चलकर बाये हिस्से की कॉलोनियों को लेते हुये टोक रोड ओवर ब्रिज तक। यहाँ से उत्तर की ओर टोक रोड पर चलकर पुलिस स्टेशन, एयरपोर्ट आवासीय क्वार्टर को शामिल करते हुये एयरपोर्ट की बाउण्ड्री तक। यहाँ से उत्तर पूर्व दिशा की ओर एयरपोर्ट की बाउण्ड्री को छोड़ते हुये नागरिक नगर, शान्ति विहार कॉलोनी, श्याम कॉलोनी, हरदेव कॉलोनी, केशव विहार, लक्ष्मी नगर कॉलोनी को लेते हुये टॉक रोड एयरपोर्ट बाउण्ड्री के उत्तर पश्चिमी कॉर्नर तक। यहाँ से दक्षिण की ओर टॉक रोड पर चलते हुए बायीं ओर के हिस्से को शामिल करते हुए जेम्स स्टोन पार्क के दक्षिण पूर्वी कॉर्नर तक का समस्त क्षेत्र।	9757
105	बगरु	105	सांगानेर ओवर ब्रिज के नीचे से दक्षिण दिशा की ओर टोक रोड पर चलकर बायीं ओर की कॉलोनियों चौधरी कॉलोनी, बैरवा कॉलोनी, होटल ध्रुव को सम्मिलित करते हुए बैरवा कॉलोनी रोड तक। यहाँ से पूर्व की ओर चलते हुये बाये ओर की कॉलोनियों को लेते हुये सेक्टर 4 प्रतापनगर तक। यहाँ से उत्तर की ओर चलकर बायीं ओर की कॉलोनियों तिरुपति बालाजी नगर, शान्ति कॉलोनी, मारुति कॉलोनी, गाँधी विहार कॉलोनी तक। यहाँ से पश्चिम की ओर चलते हुए बाये ओर के क्षेत्र को शामिल करते हुए वार्ड कार्यालय तक। यहाँ से उत्तर की ओर चलते हुए बायीं तरफ की होटल फ़्लाइ व्यू को शामिल करते हुए एयरपोर्ट बाउण्ड्री तक। यहाँ से सम्पूर्ण एयरपोर्ट को लेते हुये सांगानेर थाना को छोड़ते हुये सांगानेर ओवर ब्रिज के नीचे तक का समस्त भाग।	10678
106	बगरु	106	बी-2 बाईपास चौराहे टॉक रोड से शुरू होकर दक्षिण दिशा की ओर चलकर बाये हिस्से को शामिल करते हुए एयरपोर्ट की बाउण्ड्री तक। यहाँ से पूर्व की ओर एयरपोर्ट की बाउण्ड्री के सहारे-सहारे चलते हुए सिद्धार्थ नगर, केशव विहार,सूरजपुरा घाटी, आदिनाथ नगर को शामिल करते हुए टर्मिनल-2 से आगे शिव विहार कॉलोनी प्लाट नं. 8 तक। यहाँ से उत्तर की ओर बायीं ओर के हिस्से को शामिल करते हुए सी-371 सिद्धार्थ नगर तक। यहाँ से पूर्व की ओर 80 फुट रोड पर चलकर बाँए हिस्से को शामिल करते हुए प्लाट नम्बर सी-500 सिद्धार्थ नगर के सामने तक। यहाँ से उत्तर दिशा की ओर चलकर गैटोर तिराये तक। यहाँ से उत्तर दिशा की ओर बायीं ओर की कॉलोनियों को शामिल	10509

पुनरी शासकीय नगर

कृप

सुभाष
सुभाषी
सुभाषी

कृप

(विजय पाल सिंह)
आई.ए.एस.
आयुक्त एवं प्राधिकारी

			करते हुए नार्थ वेस्टर्न रेलवे कार्यालय उत्तरी पूर्वी कॉर्नर तक। यहाँ से पश्चिम दिशा की ओर चलकर गोल्ड सूक, EHCC हॉस्पिटल को शामिल करते हुए जवाहर सर्किल तक। यहाँ से पश्चिम की ओर लाला पटेल की ढाणी, ई.पी. पैराडाइस को शामिल करते हुए बी-2 बाईपास चौराहा तक का समस्त भाग।	
107	बगरू	107	नन्दपुरी अण्डरपास से प्रारम्भ होकर दक्षिण पूर्व दिशा में दिल्ली रेलवे लाइन के सहारे चलकर दाहिने हिस्से को शामिल करते हुए शहीद की मोरी नाले तक। यहाँ से दक्षिण की ओर नाले के सहारे-सहारे चलकर दाहिने हिस्से में छत्रसाल नगर को शामिल करते हुए बड़े नाले तक। यहाँ से दक्षिण पूर्व दिशा में बड़े नाले के सहारे-सहारे चलकर दाहिने हिस्से को शामिल करते हुए शंकर विहार की पुलिया तक। यहाँ से दक्षिण-पश्चिम दिशा की ओर चलकर दाहिने हिस्से को शामिल करते हुए राम समाधी आश्रम होते हुए एयरपोर्ट की बाउण्ड्री तक। यहाँ से पश्चिम दिशा की ओर चलकर एयरपोर्ट की बाउण्ड्री के सहारे-सहारे दाहिने हिस्से को शामिल करते हुए शंकर विहार एच-ब्लॉक, दौलत विहार कॉलोनी को शामिल करते हुये नन्द विहार पील्या की ढाणी तक। यहाँ से उत्तर की ओर चलकर दाहिने हिस्से को लेते हुये 80 फुट रोड़ प्लाट नं. सी-371 सिद्धार्थ नगर तक। यहाँ से पूर्व की ओर चलते हुए दायें हिस्से को लेकर प्याऊ तक। प्याऊ से उत्तर की ओर चलकर दाहिने ओर सवाई गैटोर, दुरदर्शन कॉलोनी को शामिल करते हुए मुख्य सड़क पर चलकर उत्तर-पश्चिम रेलवे कार्यालय के उत्तरी पूर्वी कॉर्नर तक। यहाँ से उत्तर पूर्वी दिशा में बाईपास रोड़ पर चलकर बड़े नाले को क्रॉस कर नन्दपुरी अण्डर पास का समस्त भाग।	11966
108	बगरू	108	शहीद की मोरी से प्रारम्भ होकर पूर्व दक्षिण दिशा की ओर दिल्ली रेलवे लाइन के सहारे-सहारे चलकर दाहिने हिस्से को शामिल करते हुए विवेक विहार मोड़ तक। यहाँ से दक्षिण दिशा की ओर चलते हुए दाहिने हिस्से को शामिल करते हुए जगतपुरा मुख्य बाजार रोड़ तक यहाँ से पश्चिम-दक्षिण दिशा में मुख्य सड़क पर चलते हुए दाहिने हिस्से को शामिल करते हुये जगतपुरा कच्ची बस्ती बस स्टेण्ड होते हुए दाँयी ओर की कच्ची बस्ती मल्टी स्टोरी बिल्डिंग को शामिल करते हुए शंकर विहार की पुलिया तक। यहाँ से उत्तर की ओर नाले के सहारे-सहारे दायें ओर के हिस्से को शामिल करते हुए मनोहरपुरा कच्ची बस्ती को शामिल कर सरकारी डिस्पेंसरी से आने वाले नाले तक। यहाँ से उत्तर-पूर्व की ओर दाहिने ओर का हिस्सा शामिल करते हुए नाले के सहारे-सहारे शहीद की मोरी तक का समस्त भाग।	11904
109	बगरू	109	जगतपुरा रेलवे फाटक से प्रारम्भ होकर रेलवे ब्रिज के नीचे से उत्तर-पश्चिम दिशा में मुख्य सड़क पर चलते हुये बायीं ओर की कॉलोनी इनकम टैक्स कॉलोनी-II, मॉडल टाउन, ए.बी. ब्लॉक कल्याण कॉलोनी, कृष्णापुरी नाबार्ड स्टाफ कॉलोनी इत्यादि कॉलोनी को शामिल करते हुये बालाजी तिराये तक। बालाजी तिराये से दक्षिण पश्चिम दिशा की ओर मुख्य सड़क पर चलते हुये आर. बी.आई स्टाफ क्वार्टर, संचार विहार कॉलोनी, जी एस. आई. कॉलोनी को शामिल करते हुये नन्दपुरी रेलवे अण्डर पास तक। रेलवे अण्डर पास से पूर्व की ओर दिल्ली रेलवे लाइन के बायीं ओर की कॉलोनियाँ विनोवा विहार, मॉडल टाउन सी व डी को शामिल करते हुये जगतपुरा रेलवे फाटक तक का समस्त क्षेत्र।	12749
110	बगरू	110	बैष्णव माता मंदिर के सामने से शुरू कर दक्षिण दिशा की ओर बायीं तरफ की आबादी को शामिल करते हुए रॉयल्टी नाले तक। यहां से पश्चिम की ओर चलकर बायें हिस्से को शामिल करते हुए झालाना बाईपास रोड़ पर देव ऑटो मोबाइल का समस्त भाग। झालाना बाईपास देव ऑटो मोबाइल से दक्षिण की ओर मुख्य सड़क पर चलकर बायीं ओर की आबादी को शामिल करते हुये नगर निगम झालाना गैराज से पूर्व हर्षिता कलेक्शन तक। यहाँ से पूर्व की ओर बायीं तरफ की कॉलोनी को शामिल करते हुये वन विभाग की बाउण्ड्री तक। यहाँ से	12998

जगदीश भाखरी 11/11/17

पुनः

पुनः
स्टोटास

पुनः

(विजय पाल सिंह)


आई.ए.एस.

आयुक्त एवं प्राधिकारी

			पूर्वी दक्षिणी दिशा में वन विभाग में होकर काल्पनिक रेखा से चलते हुए बाये तरफ के क्षेत्र को शामिल करते हुए नाले तक। यहाँ से उत्तर-पूर्व दिशा में वन विभाग में काल्पनिक सीमा से होते हुए खो-नागोरियन गैर आबादी क्षेत्र तक। यहाँ से पश्चिम दिशा की ओर बाये ओर के हिस्से को शामिल करते हुए बगरु विधानसभा की सीमा के सहारे-सहारे चलते हुए दिल्ली बाईपास रोड़ तक। दिल्ली बाईपास से दक्षिण-पश्चिम दिशा में चलकर बाए हिस्से को शामिल करते हुए बैष्णव माता मन्दिर तक का समस्त क्षेत्र।	
111	बगरु	111	सैक्टर-4 प्रताप नगर, बैरवा कॉलोनी रोड़ से शुरू होकर पूर्व दिशा में चलकर बायीं ओर की कॉलोनियों कटारिया की ढाणी, नृसिंह की ढाणी, गोकुल विहार को सम्मिलित करते हुये नीलकंठ महादेव मंदिर के सामने तक। यहाँ से उत्तर पूर्व की ओर कच्चे रास्ते चलकर वन्दना विहार, गोकुलदास पुरा, कपिल विहार, शशि विहार, को सम्मिलित करते हुये व सैक्टर 7 प्रताप नगर, श्रीनाथ नगर, दीपक कॉलोनी, मोती विहार कॉलोनी को छोड़ते हुये एयरपोर्ट बाउण्ड्री तक। एयरपोर्ट बाउण्ड्री के पश्चिम की ओर बाउण्ड्री के सहारे-सहारे चलकर चौधरी कॉलोनी, मौसम विभाग, मानसागर कॉलोनी को शामिल कर चीलगाडी रेस्टोरेन्ट होते हुये होटल फ्लाई व्यू जाने वाली सड़क तक। यहाँ से दक्षिण की ओर चलकर बायीं तरफ की कॉलोनियों को सम्मिलित करते हुए वार्ड कार्यालय तक। वार्ड कार्यालय से पूर्व दिशा की ओर बाए हिस्से को सम्मिलित करते हुए व गांधी विहार कॉलोनी को छोड़ते हुए रघुनाथपुरी जाने वाली सड़क तक। यहाँ से दक्षिण की ओर चलकर बायीं ओर की कॉलोनी को शामिल करते हुए सैक्टर 4 प्रतापनगर बैरवा कॉलोनी रोड़ तक का समस्त क्षेत्र।	11499
112	बगरु	112	जगतपुरा रेलवे फाटक से प्रारम्भ कर पश्चिम उत्तर दिशा में दिल्ली रेलवे लाइन के साथ चलते हुए बाएं हिस्से को शामिल करते हुए रेलवे स्टेशन को शामिल कर विवेक विहार मोड तक। विवेक विहार मोड से दक्षिण की ओर चलकर बायें हिस्से को शामिल करते हुए जगतपुरा मुख्य बाजार रोड तक। यहाँ से दक्षिण पश्चिम दिशा की ओर मुख्य सड़क पर चलते हुए बायें तरफ की कॉलोनियों को शामिल करते हुये जगतपुरा कच्ची बस्ती बस स्टैण्ड तक। यहाँ से दक्षिण दिशा की ओर मुख्य सड़क पर चलते हुए बायें हिस्से को शामिल करते हुए मनोहरपुरा, जगदीश विहार को शामिल करते हुये नाला क्रॉस कर एयरपोर्ट की बाउण्ड्री तक। यहाँ से पूर्व दिशा की ओर एयरपोर्ट बाउण्ड्री के सहारे-सहारे चलते हुए बायीं ओर की कॉलोनियों को शामिल करते हुए "गोल्डन डोम बिल्डिंग" को जाने वाले रास्ते तक। यहाँ से उत्तर की ओर चलकर बाएं हिस्से को सम्मिलित कर गोल्डन डोम को छोड़ते हुए जगतपुरा रेलवे फाटक तक का समस्त भाग।	10931
113	बगरु	113	जगतपुरा रेलवे फाटक से प्रारम्भ होकर पूर्व की ओर रेलवे लाइन के सहारे-सहारे बायीं ओर की कॉलोनियां पाम कोर्ट, शूटिंग रेंज, रेलवे स्टाफ कॉलोनी को शामिल करते हुये सी.बी. आई फाटक तक। यहाँ से उत्तर की ओर खो नागोरियन बाईपास रोड पर बाये हिस्से को शामिल करते हुए नाले को क्रॉस कर पहाडी क्षेत्र पर काल्पनिक रेखा के सहारे-सहारे (गैर आबादी क्षेत्र) को लेते हुये व आबादी क्षेत्र को छोड़ते हुये खो-नागोरियन तक। यहाँ से पश्चिम-दक्षिण दिशा में वन क्षेत्र में काल्पनिक रेखा को शामिल करते हुए बाये हिस्से को शामिल करते हुए नाले तक। यहाँ से पश्चिम-उत्तर दिशा में चलकर बाये क्षेत्र को सम्मिलित करते हुए वन विभाग की बाउण्ड्री तक। यहाँ से पश्चिम दिशा में चलते हुए बाये हिस्से इंदिरा नगर, फेज द्वितीय व तृतीय को शामिल करते हुये झालाना बाईपास रोड पर निगम गैराज से पूर्व श्रीराम ज्यूस सेन्टर तक। यहाँ से दक्षिण दिशा में मुख्य सड़क पर चलते हुये बायीं ओर की कॉलोनियों मालवीय नगर औद्योगिक क्षेत्र, कुण्डा बस्ती, राज्य आपदा प्रतिसाद बटालियन मुख्यालय को लेते हुये अपेक्स सर्किल तक। अपेक्स सर्किल से दक्षिण	12148

गुनी मासवाप का

अह
प्रभारी
स्मो रतडा



(विजय पाल सिंह)

आई.ए.एस.

आयुक्त एवं प्राधिकारी

			दिशा में वाल्मिकी कॉलोनी, राज्य सहकारी मुद्रणालय कार्यालय को शामिल करते हुये बालाजी तिराये तक। बालाजी तिराये से दक्षिण पूर्व दिशा में जगतपुरा रोड मुख्य सडक पर चलते हुये रिलाइंस पेट्रोल पम्प, डी-मार्ट गुरुद्वारा क्षेत्र को शामिल करते हुये जगतपुरा रेलवे फाटक तक का समस्त क्षेत्र।	
114	बगरू	114	खानियाँ पावर हाउस के दक्षिण पश्चिम कॉर्नर से खो-नागोरियन रोड़ पर दक्षिण दिशा की ओर चलकर दायें हिस्से को शामिल करते हुए नाले के सहारे-सहारे चलकर दायीं क्षेत्र घाटी करोलान, ढेर की ढाणी को लेते हुये लुणियावास जाने वाली रोड तक। यहां से पूर्व की ओर सडक पर चलते हुए दायें हिस्से को लेते हुये सान्याली की ढाणी तक। यहां से दक्षिण पूर्व दिशा में चलकर दायें तरफ के भाग को लेते हुये भावगढ बन्ध्या वाले रोड तक। यहां से पश्चिम उत्तर दिशा में चलकर दायें तरफ के हिस्से को लेते हुये बडे नाले तक। यहाँ से पश्चिम दिशा की ओर दाहिनी हिस्से को शामिल करते हुए भावगढ बंधा रोड़ पर पोल वालों की ढाणी बीडली, रहीम नगर, करीम नगर, मदीना नगर, जीवण की ढाणी को शामिल करते हुए खो-नागोरियन बाईपास रोड तक। यहाँ से पश्चिम की ओर चलकर खो-नागोरियन गाँव व आबादी को शामिल करते हुए वन विभाग की काल्पनिक सीमा तक। यहाँ से काल्पनिक रेखा के सहारे-सहारे उत्तर-पूर्व दिशा की ओर दाहिने हिस्से को शामिल करते हुए बगरू विधानसभा की सीमा तक। यहाँ से उत्तर दिशा की ओर विधानसभा की बाउण्ड्री के सहारे-सहारे खानिया पावर हाउस के दक्षिण पश्चिम कॉर्नर तक का समस्त क्षेत्र।	11464
115	बगरू	115	एन.आर.आई सर्किल से प्रारम्भ कर पूर्व दिशा की ओर 100 फीट रोड़ पर चलकर बायें हिस्से को लेते हुये एन.आर.आई कॉलोनी के दक्षिण पूर्वी कोने तक। यहाँ से उत्तर दिशा की ओर 100 फीट रोड़ पर चलकर बायीं तरफ की ओर की कॉलोनी को लेते हुये हल्दीघाटी मार्ग चौराहे होते हुए उत्तर दिशा की तरफ चलते हुये बायीं ओर की कॉलोनी सैक्टर- 22, प्रताप नगर, टिलावाला को शामिल करते हुये एयरपोर्ट बाउण्ड्री तक। एयरपोर्ट की बाउण्ड्री के सहारे-सहारे पश्चिम दिशा की ओर बायें क्षेत्र को शामिल करते हुये एयरपोर्ट के नीचे से आ रहे बडे नाले तक। यहां से दक्षिण-पश्चिम दिशा में कच्चे रास्ते पर चलते हुए बायें तरफ की कॉलोनियां ढाणी टीबा, ढाणी खोडा, ढाणी बागडा, नगरियावाला, मिथिला विहार, को शामिल करते हुये विधानसभा की बाउण्ड्री तक। यहाँ से दक्षिणी पूर्वी दिशा में चलते हुए बायें हिस्से को शामिल करते हुए पन्नाधाय सर्किल हल्दीघाटी मार्ग तक। यहाँ से दक्षिण की ओर बायीं तरफ का क्षेत्र सैक्टर- 16 प्रताप नगर को लेते हुये कुम्भा मार्ग भैरू जी सर्किल तक। यहाँ से पूर्व दिशा की ओर चलकर बायें हिस्से को लेते हुये सैक्टर- 17 प्रताप नगर को शामिल कर एन.आर.आई सर्किल तक का समस्त भाग।	9789
116	बगरू	116	एन.आर.आई सर्किल से दक्षिण दिशा की ओर बायीं ओर के हिस्से सैक्टर- 26 प्रताप नगर को शामिल करते हुये द्वारकापुरी सर्किल तक। द्वारका सर्किल से पूर्व दिशा की ओर चलकर बायें हिस्से को शामिल करते हुये महल रोड तिराहे तक। यहाँ से उत्तर की ओर जगतपुरा महल रोड पर चलकर बायें हिस्से को लेते हुये 7 नम्बर बस स्टैण्ड तक। यहाँ से महल रोड पर उत्तर की ओर चलकर बायें हिस्से को लेते हुये खाटूश्याम मंदिर तक। यहाँ से पश्चिम की ओर चलते हुये एयरपोर्ट बाउण्ड्री तक। एयरपोर्ट बाउण्ड्री से दक्षिण दिशा में चलकर एयरपोर्ट बाउण्ड्री के सहारे-सहारे बायें हिस्से को शामिल करते हुए दक्षिण की ओर चलकर बायीं तरफ की कॉलोनियों को शामिल करते हुए हल्दीघाटी रोड पर टंकी के पास चौराहे तक। टंकी चौराहे के दक्षिण दिशा की ओर बायें तरफ के हिस्से प्रताप एन्क्लेव को शामिल करते हुये एन.आर.आई सर्किल के दक्षिण पूर्वी कोर्नर तक। यहाँ से पश्चिम दिशा की ओर बायें हिस्से सैक्टर- 26 प्रताप नगर को शामिल करते हुये एन.आर.आई सर्किल तक का समस्त भाग।	9117

गुजराती भाषा में लिखे गए हैं।

उपरोक्त
संख्या
संख्या

Handwritten signature and initials.

(विजय पाल सिंह)
आई.एस.
एन.आर.आई सर्किल

117	बगरू	117	जगतपुरा रेल्वे फाटक से शुरू होकर पूर्व दिशा की ओर चलकर दाहिने हिस्से को शामिल करते हुए आनन्द विहार, रेल्वे कॉलोनी, अरावली हिल्स, सी.बी.आई कॉलोनी, तिरुपति नगर, आर.ए.एस कॉलोनी को शामिल करते हुये कुन्दनपुरा रेल्वे फाटक तक। कुन्दनपुरा रेल्वे फाटक से दक्षिणी दिशा में चलकर दाहिनी ओर की कॉलोनियों को शामिल करते हुये एस.के.आई.टी तिराहा रामनगरिया रोड तक। यहाँ से पश्चिम उत्तर की ओर रामनगरिया रोड पर दाये हिस्से को शामिल करते हुये 7 नम्बर बस स्टैण्ड तक। यहाँ से उत्तर दिशा में महल रोड पर चलकर दाहिनी हिस्से को लेते हुये खाटूश्याम जी मन्दिर के सामने टाटा ऑटोमोबाईल शोरूम तक। यहाँ से पश्चिम दिशा में दाये हिस्से को शामिल कर एयरपोर्ट बाउन्ड्री तक। एयरपोर्ट बाउन्ड्री से उत्तर पश्चिम दिशा में चलकर दाएं हिस्से को शामिल करते हुए जगतपुरा रेलवे फाटक तक का समस्त भाग।	10880
118	बगरू	118	एन.आर.आई सर्किल से प्रारम्भ होकर पश्चिम दिशा में कुम्भा मार्ग पर चलकर बायीं ओर के क्षेत्र को शामिल करते हुये भैरुजी सर्किल तक। यहाँ से दक्षिण दिशा में मुख्य सड़क से चलकर बायें हिस्से को शामिल करते हुये देहलावास हनुमान मंदिर को शामिल करते हुये द्रव्यवती नदी तक। यहाँ से पूर्व दिशा की ओर बगरू विधानसभा की सीमा के बायें हिस्से को सम्मिलित करते हुये महल रोड तक। यहां से उत्तर दिशा की ओर चलकर बायीं तरफ का क्षेत्र लेते हुये राणा सांगा मार्ग तिराहे तक। महल रोड राणा सांगा मार्ग तिराहे से पश्चिम दिशा की ओर चलकर बायीं ओर के क्षेत्र को शामिल करते हुये द्वारकापुरी सर्किल तक। द्वारकापुरी सर्किल से उत्तर की तरफ चलकर बायीं ओर के क्षेत्र सैक्टर-19 प्रताप नगर को लेते हुये एन.आर.आई सर्किल तक का समस्त भाग।	9335
119	बगरू	119	कुन्दनपुरा रेल्वे फाटक से शुरू कर पूर्व दिशा की ओर दिल्ली रेलवे लाइन पर चलकर दाहिनी ओर की कॉलोनियों, जयपुरा, आर.ए.एस कॉलोनी एफ ब्लॉक, विजय नगर, राजीव गाँधी नगर इत्यादि को शामिल करते हुए नगर निगम की सीमा तक। यहाँ से दक्षिण दिशा की ओर नगर निगम की बाउण्ड्री के साथ-साथ चलते हुये व दाहिने हिस्से को शामिल करते हुए मैदला गाँव, चैनपुरा, मुरलीपुरा, बाढ़चेला, नृसिंहपुरा, मुरलीपुरा गाँव की राजस्व सीमा को शामिल करते हुए जगतपुरा महल रोड तक। यहाँ से उत्तर की ओर महल रोड मुख्य सड़क पर चलकर दाहिने हिस्से को शामिल करते हुए 7 नम्बर बस स्टैण्ड तक। यहां से पूर्व दक्षिण दिशा में रामनगरिया रोड पर दाहिनी ओर की कॉलोनियों को शामिल करते हुये एस.के.आई.टी तिराहे तक। यहाँ से उत्तर दिशा की ओर चलकर दायें हिस्से को शामिल करते हुए रामनगरिया गाँव, शिव नगर, एस.के.आई.टी कॉलेज इत्यादि को शामिल करते हुये कुन्दनपुरा रेल्वे फाटक तक समस्त भाग।	9338
120	बगरू	120	सी.बी.आई रेलवे फाटक से प्रारम्भ होकर पूर्व दिशा की ओर दिल्ली रेलवे लाइन के सहारे-सहारे बायी ओर के हिस्से को शामिल करते हुये इंदिरा गांधी नगर सेक्टर-1 से 6, कुन्दन नगर को शामिल करते हुये दाँतली रेलवे फाटक तक। दाँतली रेलवे फाटक से दक्षिण पूर्व की ओर चलकर बाये ओर के हिस्से को शामिल करते हुये नगर निगम की बाउन्ड्री तक। यहाँ से उत्तर की ओर चलकर निगम की बाउण्ड्री के बायी ओर के हिस्से कुदाल्या की ढाणी, बीड की ढाणी, नया मीणा की ढाणी इत्यादि को शामिल करते हुये गोनेर रोड बड़े नाले तक। यहाँ से पश्चिम दिशा की ओर चलते हुए बाये हिस्से को शामिल करते हुए गोनेर रोड तक। यहाँ से उत्तर-पश्चिम दिशा में चलकर कच्चे नाले के सहारे-सहारे बायी ओर के हिस्से को लेते हुये खोड़ा की ढाणी, श्योमीणा की ढाणी, कोलियों की ढाणी, आचार्यों की ढाणी, नेशनल यूनिवर्सिटी को लेते हुये भावगढ़ बन्ध्या रोड तक। यहाँ से पश्चिम दिशा में चलकर विसातियों की ढाणी, मालियों की ढाणी, गुर्जरों की ढाणी को शामिल करते हुये खो नागोरियन दिल्ली बाई पास रोड तक। यहाँ से दक्षिण-पश्चिम दिशा की ओर काल्पनिक रेखा के	10417

युवरी नगरपालिका

धन

उपचार
शोचवाडा

(विजय पाल सिंह)
आई.ए.एस.
अनुवृत्त एवं प्राधिकारी
नगर निगम, जयपुर

			सहारे-सहारे चलकर खो-नागोरियन बाईपास रोड़ के दोनो तरफ की आबादी को शामिल करते हुए सिडलिंग कॉलेज, उदयपुर गिलारिया राजस्व ग्राम को शामिल करते हुए सी.बी.आई. रेलवे फाटक तक का समस्त भाग।	
121	बगरू	121	खानियाँ पावर हाउस से प्रारम्भ होकर दक्षिण पूर्व दिशा में गोनेर रोड़ पर चलकर दायी ओर की कॉलोनियाँ शंकर विहार, सुन्दर विहार, नाहर सिंह का बाग मच्छ की पीपली, बाल आश्रम इत्यादि को सम्मिलित करते हुये लूणियावास बस स्टैण्ड तक। लूणियावास बस स्टैण्ड से दक्षिण दिशा की ओर गोनेर रोड़ मुख्य सडक पर चलते हुए दाहिनी ओर की कॉलोनियां रावो की ढाणी, जगदीश कॉलोनी को शामिल करते हुये बड़े नाले तक। यहाँ से उत्तर-पश्चिम दिशा में कच्चे नाले के सहारे-सहारे दायी ओर के हिस्से को शामिल करते हुये भावगढ़ बन्धा गांव को लेते हुये भावगढ़ बन्धा रोड़ तक। यहाँ से पूर्व दिशा में भावगढ़ बन्धया रोड़ पर चलकर दाहिने हिस्से को शामिल करते हुये बागरो की ढाणी तक। यहाँ से उत्तर की ओर चलकर दाहिने ओर के हिस्से राकोडियो की ढाणी, छापर की ढाणी को शामिल करते हुये लूणियावास जाने वाली सडक तक। यहाँ से पश्चिम की ओर दायें ओर के हिस्से को शामिल करते हुये बड़े नाले तक। यहाँ से नाले के सहारे-सहारे उत्तर दिशा की ओर गुर्जरो का वास शामिल करते हुये पावर हाउस के पीछे खो-नागोरियन बाई पास रोड़ तक। यहाँ से उत्तर दिशा के दायी ओर के हिस्से को शामिल करते हुए बाईपास रोड़ पर चलकर दाहिने हिस्से को शामिल करते हुए खानिया पावर हाउस तक का समस्त भाग।	10314
122	बगरू	122	लूणियावास बस स्टैण्ड से प्रारम्भ होकर उत्तर की ओर चलकर दायी ओर के हिस्से को लेते हुये लूणियावास श्मसान के पश्चिम दक्षिण कॉर्नर तक। श्मसान के दक्षिण पश्चिम कॉर्नर से उत्तर-पूर्व दिशा की ओर चलते हुये दाहिनी तरफ का क्षेत्र लेते हुये नगर निगम की बाउन्ड्री तक। यहाँ से दक्षिणी दिशा में नगर निगम सीमा के सहारे-सहारे चलते हुये हीरापुरा, लखेसरा, खोरी, रोपाडा/गोविन्दपुरा के राजस्व ग्रामों को सम्मिलित करते हुये गोनेर रोड़ नाले तक। यहाँ से पश्चिम की ओर नाले के सहारे-सहारे चलते हुए दांये ओर के हिस्से को शामिल करते हुए गोनेर रोड़ तक। यहाँ से उत्तर-पश्चिम दिशा में गोनेर रोड़ मुख्य सडक पर चलते हुये दाहिने ओर की कॉलोनियां को शामिल करते हुये लूणियावास बस स्टैण्ड तक का समस्त भाग।	12615
123	बगरू	123	लूणियावास श्मशान के दक्षिण, पश्चिम कॉर्नर से शुरू होकर उत्तर पूर्व की ओर चलकर बायी ओर की कॉलोनियाँ हरिओम नगर, मधु कॉलोनी, विनायक कॉलोनी इत्यादि को सम्मिलित करते हुये नगर निगम की सीमा तक। यहाँ से उत्तर की ओर चलकर नगर निगम की बाउन्ड्री के सहारे-सहारे बायें तरफ के क्षेत्र विनायक कॉलोनी, रानीसती नगर, चुंगी चौकी, विजय नगर इत्यादि को सम्मिलित करते हुये आगरा रोड़ पर पुराना ईट भट्टा से नगर निगम की सीमा तक। यहाँ से पश्चिम उत्तर दिशा में नगर निगम सीमा पर आगरा रोड़ मुख्य सडक पर चलते हुये बाये तरफ की कॉलोनियाँ आवासीय योजना पालडी मीणा को लेते हुये। तिलक हॉस्पिटल के सामने तिराहे से होते हुए बायें तरफ के हिस्से को शामिल करते हुये पालडी मीणा गांव तक। यहां से दक्षिण में पालडी मीणा गांव, महावीर कॉलोनी को शामिल करते हुये बायीं ओर के हिस्से को लेते हुये सरकारी डिस्पेंसरी को शामिल करते हुये लूणियावास श्मशान तक का समस्त भाग।	12553
124	बगरू	124	लूणियावास बस स्टैण्ड से उत्तर-पश्चिम दिशा में गोनेर रोड़ पर चलते हुये दायें तरफ की कॉलोनियों को शामिल करते हुए राजविलास होटल, सरकारी स्कूल, सोहन नगर, बी.पी.एल गोदाम, बाल नगर, गुर्जरो की बावडी को शामिल करते हुए गोनेर रोड़ के दाहिने हिस्से को शामिल करते हुए बगरू विधानसभा की	12557

प्रमुखी प्रालकाय - 111

प्रमुखी
प्रालकाय

ए.ए.

(विजय पाल सिंघ)
आई.ए.एस.
अध्यक्ष एवं प्राधिकारी

			सीमा तक। बगरू विधानसभा की सीमा के सहारे-सहारे उत्तर की ओर चलते हुए आगरा रोड़ तक। यहाँ से आगरा रोड़ पर चलकर दायें हिस्से को लेते हुये प्रेम नगर, खण्डेलवाल नगर को शामिल कर पालडी मीणा रोड़ तक। यहाँ से दक्षिण दिशा की ओर चलते हुये दायें हिस्से को शामिल कर एवं पालडी मीणा गांव को छोड़ते हुये लूणियावास श्मशान तक, यहां से दक्षिण दिशा की तरफ लूणियावास बस स्टैण्ड तक का समस्त भाग।	
125	मालवीय नगर	125	जवाहर सर्किल के पश्चिम सिरे से ई.पी के सहारे-सहारे टोंक रोड़ जयपुर सेन्द्रल तक यहाँ से उत्तर की तरफ टोंक रोड़ पर चलते हुए दुर्गापुरा पुलिया तक तथा यहाँ से एस. एल मार्ग के प्रारम्भ तक यहां से पूर्व की तरफ चलते हुए जे.एल.एन. मार्ग पर प्लाट नं. ए- 6 तक यहां से दक्षिण की तरफ गिरधर मार्ग प्रारम्भ तक यहाँ से पूर्व की तरफ अमित भारद्वाज पेट्रोल पम्प तक व इसके सामने से दक्षिण की तरफ चलते हुए 6/21, 200 फीट बाई-पास रोड़ तक तथा यहाँ से पश्चिम की तरफ चलते हुए जवाहर सर्किल को शामिल करते हुए जवाहर सर्किल के पश्चिम कोने तक का दाहिनी भाग का सम्पूर्ण क्षेत्र।	10439
126	मालवीय नगर	126	मालवीय नगर ई एच सी सी हॉस्पिटल के सामने 200 फीट बाईपास पर 6/21 से उत्तर दिशा की तरफ चलते हुए गिरधर मार्ग पर अमित भारद्वाज पेट्रोल पम्प तक यहाँ से पूर्व दिशा कि तरफ गिरधर मार्ग पर चलते हुए सरकारी स्कूल के कोने तक तथा यहां से पूर्व उत्तर दिशा में चलते हुए 11/501 रेल्वे लाईन तक यहां से उत्तर दिशा में चलकर 3/574 तक यहाँ से प्रधान मार्ग दक्षिण-पूर्व की तरफ चलते हुए गाँधी ग्रह सेक्टर-3 व दूर्गा विहार को लेते हुए प्रधान मार्ग 200 फीट बाईपास रोड़ तिराहे तक यहाँ से पश्चिम दिशा की तरफ बाईपास रोड़ पर 6/21 मालवीय नगर तक का सम्पूर्ण दाहिनी भाग का क्षेत्र।	12466
127	मालवीय नगर	127	प्रधान मार्ग तिराहा 200 फीट बाईपास रोड़ से उत्तर पश्चिम की तरफ प्रधान मार्ग पर चलते हुए प्लॉट न. 3/574 तक यहाँ से रेलवे लाईन के सहारे -सहारे उत्तर पश्चिम दिशा में चलकर 4/30 तक यहा से शिवानन्द मार्ग पर उत्तर पूर्व की तरफ चलते हुए मालविय नगर 1/1 तक यहाँ से पूर्व की तरफ चलते हुए सरकारी स्कूल सेक्टर 1,2,3, मालवीय नगर को लेते एच पी पेट्रोल पम्प बाईपास रोड़ तक यहाँ से बाईपास रोड़ पर दक्षिण पश्चिम दिशा की तरफ चलते हुए सम्पूर्ण दाहिना भाग क्षेत्र को लेते हुए प्रधान मार्ग तिराहे तक का दाहिनी भाग का सम्पूर्ण क्षेत्र।	13309
128	मालवीय नगर	128	गोपालपुरा चौराहे (पुलिया) से दक्षिण दिशा में मुख्य टोंक रोड़ पर चलकर एस एल मार्ग कोने से होते हुए दुर्गापुरा रोड़ तिराहे तक तथा यहां से पश्चिम दिशा में मुख्य दुर्गापुरा रोड़ पर चलकर दुर्गापुरा रेल्वे ब्रिज तक तथा यहां से रेल्वे ट्रेक के सहारे-सहारे उत्तर दिशा की तरफ जादौन नगर बी व रेल्वे स्टेशन को छोड़ते हुए रेल्वे ट्रेक के सहारे-सहारे त्रिवेणी पुलिया तक तथा यहां से पूर्व दिशा में मुख्य गोपालपुरा रोड़ पर चलकर गोपालपुरा (पुलिया) तक का दाहिनी भाग का सम्पूर्ण क्षेत्र।	10898
129	मालवीय नगर	129	टोंक रोड़ पर एस.एल. मार्ग के कोने से उत्तर की तरफ टोंक रोड़ पर चलते हुए टोंक फाटक पुलिया शाहिद के गट्टे तक, यहा से दक्षिण पूर्वी तरफ रेल्वे ट्रेक के सहारे-सहारे दाहिना भाग का हिस्सा लेते हुए मालवीय नगर पिकाँक गार्डन पुलिया के कोने तक यहाँ से दक्षिण की तरफ जे.एल.एन मार्ग चलते हुए प्लाट नं. ए- 6 तक तथा यहां से एस एल मार्ग पर पश्चिम दिशा में चलकर टोंक रोड़ तक का सम्पूर्ण दाहिना भाग का क्षेत्र।	11477
130	मालवीय नगर	130	जे.एल.एन मार्ग पर गिरधर मार्ग के कोने से उत्तर दिशा की तरफ चलते हुए रेल्वे लाईन मालवीय नगर पिकाँक गार्डन की पुलिया तक यहाँ से रेल्वे लाईन के सहारे-सहारे दक्षिण पूर्व की तरफ चलते हुए रेलवे लाईन के पास स्थित प्लाट	11858

मालवीय नगर

एच.पी.

उत्तर
स्टेशन

एच.पी.

(विजय पाल सिंह)

आई.ए.एस.

आयुक्त एवं प्राधिकारी

			नं. 11/501 तक यहाँ से दक्षिण पश्चिम की तरफ गिरधर मार्ग सरकारी स्कुल तक यहाँ से पश्चिम दिशा की तरफ चलते हुए गिरधर मार्ग पर अमित भारद्वाज पेट्रोल पम्प को लेते हुए गिरधर मार्ग के कोने जे.एल.एन मार्ग तक का दाहिनी भाग का सम्पूर्ण क्षेत्र।	
131	मालवीय नगर	131	200 फीट बाईपास रोड पर एच पी पेट्रोल पम्प से पश्चिम दिशा की तरफ चलते शिवानन्द मार्ग पर 1/1 मालविय नगर तक यहाँ से दक्षिण पश्चिम दिशा में शिवानन्द मार्ग पर चलते हुए 4/30 रेलवे लाईन तक तथा यहां से उत्तर पश्चिम दिशा में रेलवे लाईन के साथ -साथ प्रधान मार्ग पर सी 349 तक तथा यहां से उत्तर दिशा कि तरफ प्रधान मार्ग पर चलते हुए कैलगीरी रोड पावर हाऊस तक यहाँ से पूर्व की तरफ चलते हुए विद्युत अभियन्ता कॉलोनी, जे.डी.ए. कॉलोनी ए.बी.सी, ब्लॉक जैम्स कॉलोनी लेते हुए अपैक्स सर्किल तक तथा यहां से दक्षिण दिशा में बाईपास रोड पर चलकर एच पी पेट्रोल पम्प तक का दाहिनी भाग का सम्पूर्ण क्षेत्र।	13107
132	मालवीय नगर	132	अपैक्स सर्किल से पश्चिम दिशा में कैलगीरी रोड पर चलते हुए प्रधान मार्ग तिराहे पर पावर हाऊस तक तथा यहां से दक्षिण दिशा में मोजी कॉलोनी को लेते हुए सी-349 रेलवे लाईन तक यहाँ से रेलवे लाईन पिकोक गार्डन पुलिया तक यहाँ जे.एल.एन पर उत्तर की तरफ चलते हुए दाहिना भाग को लेते हुए ओ.टी. एस चौराहा तक यहाँ से पूर्व की तरफ एम.एन.आई.टी कैम्पस के सहारे-सहारे झालाना रोड के.वी.-3 तक यहाँ से दक्षिण की तरफ चलते हुए झालाना ग्राम फ्रेन्ड्स कॉलोनी व सम्पूर्ण दाहिना भाग को लेते हुए अपैक्स सर्किल तक का दाहिनी भाग का सम्पूर्ण क्षेत्र।	12521
133	मालवीय नगर	133	गोपालपुरा चौराहा (पुलिया) से चलकर पश्चिम दिशा में मुख्य गोपालपुरा रोड पर चलकर त्रिवेणी पुलिया तक का दाहिनी का भाग क्षेत्र तथा यहां से उत्तर दिशा रेल्वे ट्रेक के सहारे-सहारे चलकर अर्जुन नगर फाटक तक तथा यहां से पूर्व दिशा में चलकर अजमेरा फर्निशिंग हाउस तक तथा यहां से उत्तर दिशा में प्लॉट नं. 10 शिव कॉलोनी किरण विला तक तथा यहां से पूर्व दिशा में चलकर प्लॉट नं. 137 शिव कॉलोनी तक तथा यहां से उत्तर दिशा में चलकर ए 5 शिव कॉलोनी तक तथा यहां से पूर्व दिशा में चलकर मुख्य टॉक रोड पर सरस्वती म्युजिकल दुकान तक तथा यहां से दक्षिण दिशा में मुख्य टॉक रोड पर चलकर गोपालपुरा चौराहा(पुलिया) तक का दाहिनी भाग का सम्पूर्ण क्षेत्र।	11994
134	मालवीय नगर	134	झालाना बाई पास पर के.वी. 3 से पश्चिम की तरफ चलते हुए ओ.टी.एस चौराहा तक यहाँ से दक्षिण दिशा में जे.एल.एन मार्ग पर चलते हुए पिकोक गार्डन पुलिया तक यहाँ से उत्तर पश्चिम में रेलवे लाईन के सहारे -सहारे चलते हुए टॉक फाटक पुलिया के नीचे तक तथा यहां से उत्तर दिशा में बजाज नगर रोड के.वी-1 तिराहे तक तथा यहाँ से बजाज नगर थाना रोड पर पूर्व दिशा की तरफ चलते हुए अनिता कॉलोनी बजाज नगर एन्केल्व बैरवा कॉलोनी को लेते हुए आर. बी.आई स्टाफ क्वार्टर मुख्य सड़क तक यहाँ से उत्तर की तरफ चलते हुए गाँधी नगर स्थित सरकारी स्कूल वाली रोड पर चलते हुए महात्मा गाँधी मार्ग चौराहे तक यहाँ से पूर्व दिशा की तरफ महात्मा गाँधी रोड पर चलते हुए दाहिना भाग सरकारी आवासो की लेते हुए गाँधी पथ झालाना रोड तिराहे तक यहाँ से दक्षिण की तरफ झालाना रोड बाईपास पर चलते हुए के.वी-3 तक का दाहिनी भाग का सम्पूर्ण क्षेत्र।	12282
135	मालवीय नगर	135	मुख्य टॉक रोड पर हॉन्डा शोरूम के कोने से दक्षिण दिशा में टॉक रोड पर चलते हुए सरस्वती म्युजिकल दुकान कोने तक तथा यहां से पश्चिम दिशा में चलकर प्लाट नं ए-5 शिव कॉलोनी तक तथा यहां से दक्षिण दिशा में चलकर प्लाट नं 137 शिव कॉलोनी तक तथा यहां से पश्चिम दिशा में चलकर प्लाट नं 10 शिव कॉलोनी किरण विला तक तथा यहां से दक्षिण दिशा में चलकर अजमेरा फर्निचर	9835

नरेश
जुमरी मालवीय नगर
ए.एस.

जुमरी
स्टाटव.एस.

जुमरी

(विजय पाल सिंह)
आई.ए.एस.
आयुक्त एवं प्राधिकारी

			तक तथा यहां से पश्चिम दिशा में चलकर अर्जुन नगर फाटक रेलवे लाइन तक तथा यहां से उत्तर दिशा में रेलवे लाइन के सहारे-सहारे चलकर पुष्पाजली मार्ग प्लाट नं 758 बरकत नगर तक यहां तक तथा यहां से पूर्व दिशा में चलकर प्लाट नं ए-3 शान्ति निकेतन कॉलोनी तक तथा यहां से दक्षिण दिशा में चलकर किसान मार्ग ट्रांसफार्मर तिराहे तक तथा यहां से पूर्व दिशा में किसान मार्ग पर चलते हुए हिण्डौन डिपार्टमेंटल स्टोर तक तथा यहां से दक्षिण दिशा में चलकर गुप्ता डेन्टल क्लिनिक तक तथा यहां से पूर्व दिशा में चलकर हॉंडा शोरूम (टॉक रोड) के कोने तक का दाहिनी भाग का सम्पूर्ण क्षेत्र।	
136	मालवीय नगर	136	पुष्पाजली मार्ग (हरियाणा लोन वाली रोड) कोने से पश्चिम दिशा में विधानसभा क्षेत्र की सीमा के सहारे-सहारे चलते हुए गुप्ता हॉस्पिटल तक तथा यहां से उत्तर दिशा में विधानसभा क्षेत्र की सीमा के सहारे-सहारे चलते हुए महेश नगर 80 फिट रोड पर जोधपुर मिष्ठान तक दाहिनी भाग का क्षेत्र तथा यहां से पूर्व दिशा में 80 फिट रोड पर चलकर महेश नगर फाटक तक तथा यहां से दक्षिण दिशा में रेलवे के सहारे-सहारे चलकर पुष्पाजली मार्ग (हरियाणा लोन वाली रोड) कोने तक का दाहिनी भाग का सम्पूर्ण क्षेत्र।	11040
137	मालवीय नगर	137	मुख्य टॉक पर हॉंडा शोरूम से पश्चिम दिशा में चलकर गुप्ता डेन्टल क्लिनिक तथा यहां से उत्तर दिशा में चलकर हिण्डौन डिपार्टमेंट स्टोर तक तथा यहां से पश्चिम दिशा में किसान मार्ग पर चलकर ट्रांसफार्मर तिराहे तक तथा यहां से उत्तर दिशा में चलकर प्लॉट नं. ए-3 शान्ति निकेतन कॉलोनी तक तथा यहां से पश्चिम दिशा में पुष्पाजली मार्ग पर चलकर बरकत नगर प्लॉट नं. 758 रेलवे लाइन तक तथा यहां से उत्तर दिशा में रेलवे लाइन के सहारे-सहारे चलकर महेश नगर फाटक तक तथा यहां से पूर्व दिशा में मुख्य आदर्श बाजार रोड पर चलकर टॉक फाटक होटल B.L. के कोने तक यहां से दक्षिण दिशा में टॉक रोड पर चलकर हॉंडा शोरूम तक का दाहिनी भाग का सम्पूर्ण क्षेत्र।	9981
138	मालवीय नगर	138	टॉक फाटक से उत्तर की तरफ टॉक रोड पर चलते हुए टॉक रोड रामबाग चौराहा तक तथा यहाँ से पूर्व की तरफ चलते हुए राजेन्द्र मार्ग तिराहे तक यहां से दक्षिण की तरफ राजेन्द्र मार्ग पर चलते हुए पश्चिम हिस्सा शामिल करते हुए गाँधी मार्ग क्रॉस कर दक्षिण की तरफ सरकारी स्कूल होते हुए आर बी आई ऑफिसर कॉलोनी बजाज नगर रोड तक यहां से पश्चिम की तरफ की के वी 1 टॉक रोड टॉक फाटक तक का दाहिनी भाग का सम्पूर्ण क्षेत्र।	13330
139	मालवीय नगर	139	जे.एल.एन मार्ग पर गांधी सर्किल से उत्तर की तरफ जे.एल.एन मार्ग पर चलते हुए बिरला मन्दिर चौराहा तक यहाँ से पूर्व दिशा के शान्ति पथ पर चलते हुए झालाना दिल्ली बाई पास तिराहे तक यहाँ से दक्षिण पश्चिम दिशा झालाना बाईपास रोड पर चलते हुए अरण्य भवन से पहले वन विभाग के गेट की तरफ से आबादी क्षेत्र प्लॉट नं. इ-162 झालाना फेज -3 से दक्षिण की तरफ वन विभाग की दिवार के सहारे-सहारे अगर बत्ती फैंवटी तक यहाँ से वन क्षेत्र को छोड़ते हुए गंदे नाले तक यहां से गंदे नाले के सहारे-सहारे झालाना बाईजी की कोटी का दाहिना भाग लेते हुए झालाना बाईपास रोड तक देव ओटो मोबाइल तक यहाँ से उत्तर की तरफ झालाना बाई पास पर चलते हुए अरण्य भवन, पॉलोटैकनिक कॉलेज यूनिवर्सिटी कैम्पस को लेते हुए गांधी पथ तिराहे तक तथा यहां से पश्चिम दिशा में गाँधी सर्किल जे.एल.एन मार्ग तक का दाहिनी भाग का सम्पूर्ण क्षेत्र।	10460
140	मालवीय नगर	140	महेश नगर फाटक से पश्चिम दिशा में मुख्य 80 फिट रोड पर चलकर जोधपुर मिष्ठान भण्डार तक का दाहिनी भाग का क्षेत्र तथा यहां से पश्चिम दिशा में 80 फीट रोड से चलकर श्री गोपाल नगर को छोड़ते हुए नारायण मोटर्स तक यहां से पश्चिम दिशा में विधानसभा क्षेत्र की सीमा के सहारे-सहारे तेजाजी नगर को शामिल करते हुए नाले तक तथा गन्दे नाले के सहारे-सहारे उत्तर दिशा में	11313

7/4
श्री मालवीय नगर

7/4

7/4
श्री मालवीय नगर

7/4

विजय पाल सिंह
आई.ए.ए.
मालवीय नगर प्राधिकरण

			चलकर बसन्त विहार, छायादीप, शारदा कॉलोनी व सेवा भारती स्कूल को शामिल करते हुए झालानी साइकिल दुकान तिराहा तक तथा यहां से उत्तर दिशा चलकर शमशान तक शमशान को शामिल करते हुए पूर्व दिशा में चलकर 38ए सेनी कॉलोनी तक तथा यहां से उत्तर दिशा में चलकर प्लाट नं. 75 सेनी कॉलोनी (टिलेश्वर महादेव मंदिर तक) तथा यहां से पूर्व दिशा में चलकर भगवती नगर तिराहा प्लाट नं. 116 सेनी कॉलोनी-1 तक तथा यहां से पूर्व दिशा में विकास डिपार्टमेंट स्टोर होते हुए तिवाडी फ्लौर मील होते हुए प्लाट नं. 292 करतार पुरा होते हुए मुख्य रोड पर सेनी पान पैलेस तक तथा यहां से दक्षिण दिशा में मुख्य रोड पर रेलवे लाइन के सहारे चलते हुए महेश नगर फाटक तक का सम्पूर्ण दाहिनी भाग का क्षेत्र।	
141	मालवीय नगर	141	टॉक फाटक बी एल होटल के कोने से आदर्श बाजार मुख्य सड़क होते हुए पश्चिम दिशा में महेश नगर फाटक तक तथा यहां से उत्तर दिशा में रेल्वे लाइन के सहारे-सहारे चलकर प्लाट नं. 57 लवकुश नगर 1st तक तथा यहां से पूर्व दिशा में चलकर प्लॉट नं. 110 जयकिशन कॉलोनी तक तथा यहां से पूर्व दिशा में चलकर अण्डर पास तक तथा यहां से दक्षिण दिशा में रेल्वे लाइन के सहारे-सहारे चलकर टॉक फाटक बी एल होटल के कोने तक का दाहिनी भाग का सम्पूर्ण क्षेत्र।	11886
142	मालवीय नगर	142	टॉक फाटक पुलिया के नीचे से उत्तर पश्चिम की तरफ दिल्ली रेलवे लाइन के सहारे-सहारे होते हुए सहकर मार्ग पर ज्योती नगर थाना तिराहे तक यहाँ से पूर्व की तरफ विधानसभा के पश्चिम दक्षिण कोने तक यहाँ से उत्तर दिशा में विधानसभा को शामिल करते हुए विधानसभा के उत्तर पश्चिम कोने तक यहाँ से पूर्व दिशा में विधानसभा के गेट नम्बर 3 जनपथ तक तथा यहाँ से उत्तर दिशा में चलते हुए अम्बेडकर सर्किल तक तथा यहां से पूर्व दिशा चलते हुए रामबाग सर्किल तक तथा यहाँ से दक्षिण दिशा में चलते हुए टॉक फाटक पुलिया के नीचे तक का दाहिनी भाग का सम्पूर्ण क्षेत्र।	10474
143	मालवीय नगर	143	मुख्य नन्दपुरी रोड पर प्लाट नंबर-61 गोपीविहार S.K.Computer से गोपीविहार को छोड़ते हुए दक्षिण दिशा में गन्दे नाले तक तथा यहां से दक्षिण कि तरफ नाले के सहारे-सहारे चलकर जैतपुरी क्लवर्ट तक तथा यहां से पूर्व दिशा में जैतपुरी कॉलोनी को शामिल करते हुए शमशान के पीछे तक तथा यहां से दक्षिण दिशा में चलकर झालानी साईकल दुकान चौराहे तक तथा यहां से पश्चिम दिशा में चलकर छायादिप शारदा कॉलोनी, सेवा भारती स्कूल को छोड़ते हुए गन्दे नाले के सहारे-सहारे उत्तर दिशा में चलकर विधानसभा क्षेत्र की सीमा के सहारे-सहारे चलकर ज्योतीराव फुले कॉलेज तक तथा यहां से पूर्व दिशा में मुख्य नन्दपुरी रोड पर चलकर S.K.Computer दुकान तक का सम्पूर्ण दक्षिणी भाग का क्षेत्र	10559
144	मालवीय नगर	144	करतारपुरा नाले से रेल्वे लाइन के सहारे-सहारे मुख्य रोड पर दक्षिण दिशा में चलकर सेनी पान पैलेस (सत्य वाटिका कॉलोनी) तक तथा यहां से पश्चिम दिशा में टैगोर नगर को शामिल करते हुए भगवती नगर तिराहे विकास डिपार्टमेंट स्टोर तक तथा यहां से (प्लॉट नं. 1/5 भगवती नगर-2) से पश्चिम दिशा में चलकर टीलेश्वर महादेव मंदिर तक तथा यहां से दक्षिण दिशा में चलकर प्लॉट नं. 8बी महावीर कॉलोनी विस्तार तक तथा यहां से पश्चिम दिशा में चलकर शमशान व जैतपुरी कॉलोनी को छोड़ते हुए गंदे नाले तक तथा यहां से उत्तर पूर्व दिशा में नाले के सहारे-सहारे चलकर करतारपुरा व रेलवे लाइन अंडरपास तक का दाहिनी भाग का सम्पूर्ण क्षेत्र।	12128
145	मालवीय नगर	145	करतारपुरा नाला व रेल्वे लाइन अण्डरपास जक्शन से दक्षिण दिशा में रेल्वे लाइन के सहारे-सहारे चलकर इमली वाला फाटक को लेते हुए अण्डरपास तक तथा यहां से पश्चिम दिशा में तिरुपति कॉलेज को छोड़ते हुए प्लॉट नं. 110	11798

मालवीय नगर

मालवीय नगर

मालवीय नगर

(विजय पाल सिंह)
आई.ए.एस.
भायुक्त एवं प्राधिका

			जय किशन कॉलोनी तक तथा यहां से पश्चिम दिशा में चलकर प्लाट नं. 57 लवकुश नगर रेल्वे लाइन तक तथा यहां से उत्तर दिशा में रेल्वे लाइन के सहारे-सहारे चलकर करतारपुरा नाले तक तथा यहां से उत्तर पूर्व दिशा में नाले के साथ-साथ चलते हुए करतारपुरा नाला व रेल्वे लाइन अण्डरपास जक्शन तक का दाहिनी भाग का सम्पूर्ण क्षेत्र।	
146	मालवीय नगर	146	22 गोदाम पुलिया से दक्षिण दिशा में रेलवे लाइन के सहारे-सहारे चलकर गन्दे नाले तक तथा गन्दे नाले से दक्षिण पश्चिम दिशा में नाले के सहारे-सहारे चलकर गोपीविहार को शामिल करते हुए उत्तर दिशा में मुख्य नन्दपुरी रोड पर प्लाट नंबर 61 गोपीविहार S.K.Computer तक तथा यहां से पूर्व दिशा में मुख्य नन्दपुरी रोड पर चलकर मंगल मंच गार्डन कोने तक तथा यहां से उत्तर दिशा में मुख्य नन्दपुरी रोड पर चलकर हवासडक होटल हिल्टन के पास नंद प्लाजा के कोने तक तथा यहां से पूर्व दिशा में हवासडक पर चलकर 22 गोदाम पुलिया के नीचे तक का सम्पूर्ण दाहिनी भाग का क्षेत्र।	10931
147	मालवीय नगर	147	अम्बेडकर सर्किल से दक्षिण दिशा में चलकर विधानसभा तक तथा यहां से पश्चिम दिशा में चलकर विधानसभा के उत्तर पश्चिम कोने तक तथा यहां से दक्षिण में चलकर विधानसभा के दक्षिण पश्चिम कोने तक तथा यहां से पश्चिम दिशा में चलकर रेलवे लाईन तक तथा यहां से उत्तर पश्चिम दिशा में रेल्वे लाइन से सहारे-सहारे चलकर 22 गोदाम पुलिया तक तथा यहां से पूर्व दिशा में सहकार सर्किल भवानी सिंह रोड पर चलते हुए अम्बेडकर सर्किल तक का दाहिनी भाग का सम्पूर्ण क्षेत्र।	11788
148	मालवीय नगर	148	JLN मार्ग पर बिडला मंदिर के कोने से उत्तर दिशा में JLN मार्ग पर चलते हुये त्रिमूती सर्किल तक यहां से उत्तर पूर्व दिशा की तरफ घुमते हुये गणेश नगर व संजय बस्ती व गणेश जी मोती डूंगरी मंदिर को शामिल करते हुये मोती डूंगरी सर्किल तक यहां से एम.डी रोड पर उत्तर दिशा भी तरफ चलते हुये आनन्दपुरी को शामिल करते हुये प्लाट नं.-5 आनन्दपुरी रोड के कोने तक यहां से पूर्व की तरफ चलते हुये आचार्य कृपलानी मार्ग चौराहा तक यहां से दक्षिण तरफ कृपलानी मार्ग पर चलते हुये बी-43 गोविन्द मार्ग तक यहां से विजय पथ डा. विजय पाठक के मकान से दक्षिण की तरफ चलते हुये विजय पथ पर प्रभू मार्ग ए-3 तक तथा यहां से तिलक नगर को शामिल करते हुये प्रभुमार्ग राजा पार्क रोड तिराहे तक तथा यहां से दक्षिण दिशा में ए-33 मुख्य राजापार्क टंकी वाली रोड तक यहां से पूर्वी दिशा की तरफ उदय मार्ग पर चलते हुए तिलक नगर के भाग को शामिल करते हुये शान्तीपथ डी-85 तक यहां से दक्षिण की तरफ चलते हुये शान्तीपथ टुटी पुलिया तक यहां से पश्चिम दिशा की तरफ शान्तीपथ पर चलते हुये बिडला मंदिर के कोने तक का दाहिनी भाग का सम्पूर्ण क्षेत्र।	10314
149	मालवीय नगर	149	गोविन्दमार्ग बर्फखाना चौराहे से पूर्व की तरफ सर्वानन्द मार्केट में होते हुए मामा की होटल तक यहां से शान्ती पथ पर नाले के सहारे-सहारे दक्षिण पश्चिम दिशा की तरफ चलते हुए दाहिने भाग को लेते हुए डी-85 शान्तीपथ तक यहां से पश्चिम दिशा की तरफ उदय मार्ग पर चलते हुए ए-33 LBS के कोने तक यहां से उत्तर की तरफ घुम कर प्रभू मार्ग तक तथा यहां से पर पश्चिम दिशा की तरफ प्रभू मार्ग पर चलते हुए सम्पूर्ण गुरुनानकपुरा को लेते हुए ए-3 विजय पथ तक, ए-3 विजय पथ से उत्तर की तरफ चलते हुए गोविन्द मार्ग डॉ. विजय पाठक के मकान तक यहां से गोविन्द मार्ग पर पूर्व उत्तर की तरफ चलते हुए बर्फखाने चौराहे तक का दाहिनी भाग का सम्पूर्ण क्षेत्र।	11688
150	मालवीय नगर	150	जे एल एन मार्ग पर गाँधी सर्किल से पश्चिम की दिशा में गाँधी मार्ग पर चलते हुए गाँधी मार्ग पर राजेन्द्र मार्ग चौराहे तक यहाँ से उतर की तरफ राजेन्द्र मार्ग पर चलते हुए भवानी सिंह रोड मार्ग पर राजेन्द्र मार्ग तिराहे तक यहाँ से पश्चिम दिशा में रामबाग सर्किल होते हुए अम्बेडकर सर्किल तक यहाँ से उत्तर की तरफ	11879

जय किशन कॉलोनी

दिना

आरी
स्वास्वामि

PR

(विजय पाल सिंह)

आई.ए.ए.

अयुक्त एवं प्राधि

			<p>भगवान दास रोड पर चलते हुए एम आई रोड पर पाँच बत्ती तक यहाँ से पूर्व की तरफ एम आई रोड पर चलते हुए अजमेरी गेट न्यू गेट होते हुए संगानेरी गेट परकोटे की दिवार के सहारे-सहारे एम डी रोड चौराहे तक यहाँ से दक्षिण की तरफ एम डी रोड पर चलते हुए गोविंद मार्ग पर धर्म सिंह सर्किल होते हुए त्रिमुर्ती चौराहा जे एल एन मार्ग तक यहां से दक्षिण दिशा में चलकर जे एल एन मार्ग पर गाँधी सर्किल तक का दाहिनी भाग का सम्पूर्ण क्षेत्र।</p>	
--	--	--	---	--

म
पुम्डी माखनजी

अ
प्रभारी
इंजिनियर

क
०८५३२

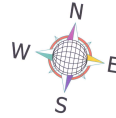
ए

फ

ग
प्रभारी न.वि.ग. असेल

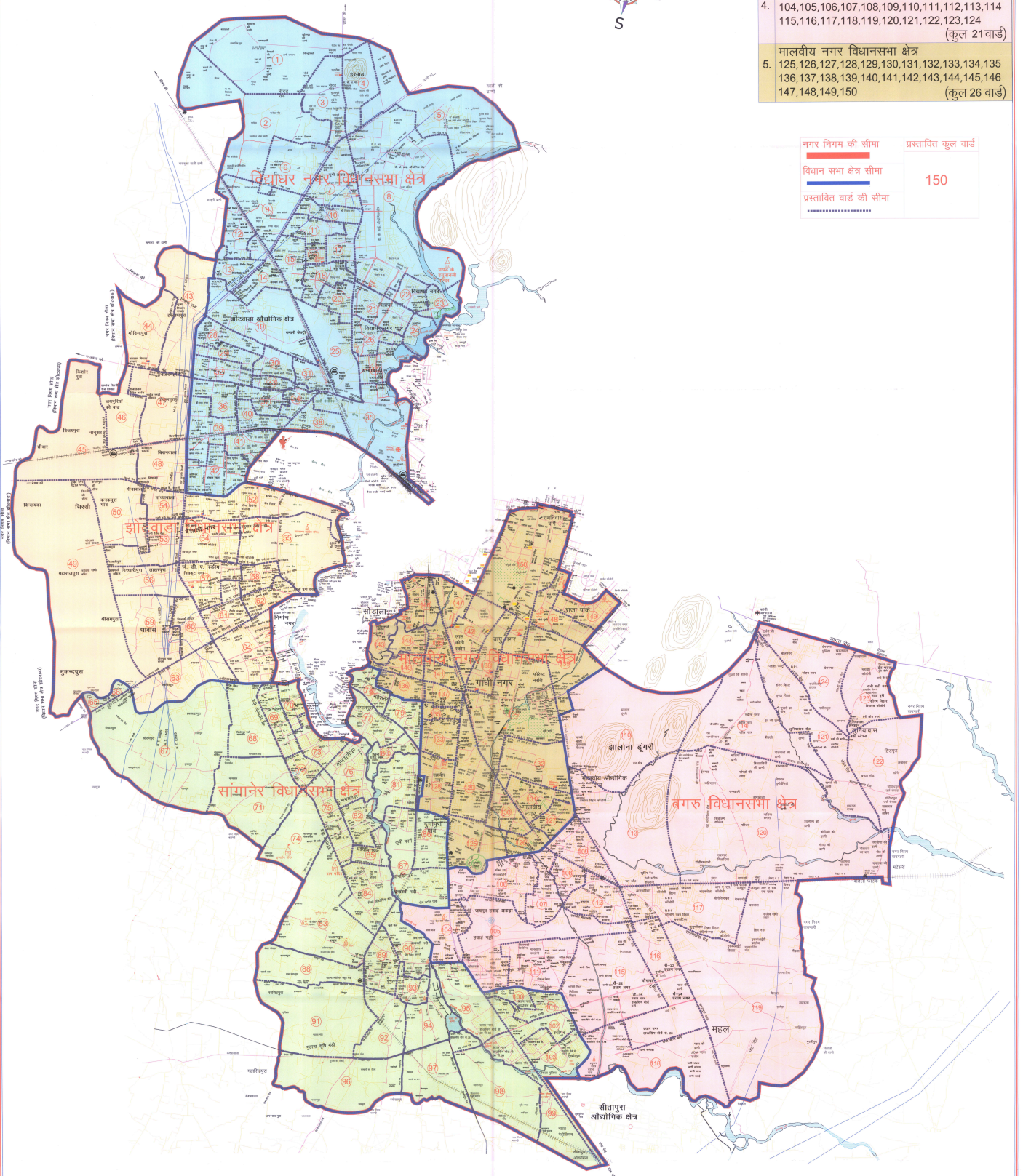
(विजय पाल सिंह)
आई.ए.एस.
अध्यक्ष एवं प्राधिकारी
नगर निगम, जयपुर
क्रेटर एवं हैरिटेज

मानचित्र नगर निगम जयपुर ग्रेटर (वार्डों का पुनः सीमांकन प्रस्ताव)



विद्याधर नगर विधानसभा क्षेत्र
1. 1,2,3,4,5,6,7,8,9,10,11,12,13,14,15,16,17,18,19,20,21,22,23,24,25,26,27,28,29,30,31,32,33,34,35,36,37,38,39,40,41,42 (कुल 42 वार्ड)
झोटवाड़ा विधानसभा क्षेत्र
2. 43,44,45,46,47,48,49,50,51,52,53,54,55,56,57,58,59,60,61,62,63,64 (कुल 22 वार्ड)
सांगानेर विधानसभा क्षेत्र
3. 65,66,67,68,69,70,71,72,73,74,75,76,77,78,79,80,81,82,83,84,85,86,87,88,89,90,91,92,93,94,95,96,97,98,99,100,101,102,103 (कुल 39 वार्ड)
बगरु विधानसभा क्षेत्र
4. 104,105,106,107,108,109,110,111,112,113,114,115,116,117,118,119,120,121,122,123,124 (कुल 21 वार्ड)
मालवीय नगर विधानसभा क्षेत्र
5. 125,126,127,128,129,130,131,132,133,134,135,136,137,138,139,140,141,142,143,144,145,146,147,148,149,150 (कुल 26 वार्ड)

नगर निगम की सीमा	प्रस्तावित कुल वार्ड
विधान सभा क्षेत्र सीमा	150
प्रस्तावित वार्ड की सीमा	



डिजाइन किया गया
प्रस्तावित वार्डों का पुनः सीमांकन
(वार्डों का पुनः सीमांकन प्रस्ताव)
डिजाइन किया गया
डिजाइन किया गया
डिजाइन किया गया
डिजाइन किया गया

विद्यमान वाला विभाग
कायदा एवं नगर निगम
कायदा एवं नगर निगम
कायदा एवं नगर निगम

डिजाइन किया गया
डिजाइन किया गया